

Др Дејан Ђорђевић, редовни професор
Географски факултет Универзитета у Београду

Др Милена Спасовски, Редовни професор
Географски факултет Универзитета у Београду

Др Милан Бачевић, редовни професор
Природно-математички факултет Универзитета у Приштини
са привременим седиштем у Косовској Митровици

ИЗБОРНОМ ВЕЋУ ГЕОГРАФСКОГ ФАКУЛТЕТА УНИВЕРЗИТЕТА У БЕОГРАДУ

На седници Изборног већа Географског факултета у Београду, одржаној 07 октобра 2010. године именовани смо у Комисије за припрему Извештаја о утврђивању предлога за избор једног наставника уже научне области ПРОСТОРНО ПЛАНИРАЊЕ, за рад на студијским програмима: Просторно планирање, Демографија и Геопросторне основе животне средине.

На Конкурс који је Географски факултет Универзитета у Београду објавио у Огласним новинама Националне службе за запошљавање „Послови”, од 20. октобра 2010. године, за радно место наставника за уже научне области: Просторно планирање на Студијској групи Просторно планирање, Демографија на Студијској групи Демографија и Географске основе животне средине на студијској групи Географске основе животне средине пријавио се један кандидат др Драгутин Тошић, ванредни професор Географског факултета Универзитета у Београду.

После прегледа и свестране анализе приспелог материјала и документације подносимо следећи

ИЗВЕШТАЈ

1. Биографски и основни подаци о наставном и научном раду кандидата

Кандидат др Драгутин Тошић је рођен у Ужицу 15. јуна 1955. године. Основну школу и гимназију завршио је у Пожеги. Основне студије из области географије завршио је 1978. године на Одсеку за географију Природно-математичког факултета Универзитета у Сарајеву. Последипломске студије, смера Принципи и методе регионализације, завршио је 1988. године одбраном магистарског рада под насловом Функционална диференцијација простора у градском насељу на примеру Титовог Ужица, на Институту за географију Природословноматематичког факултета Свеучилишта у Загребу, где је стекао звање магистар природних знаности из подручја географије – Принципи и методе регионализације. Године 1999. одбранио је докторску дисертацију под насловом Просторно функцијски односи и везе у нодалној регији Ужица на Географском факултету Универзитета у Београду, када је стекао академско звање доктор географских наука.

До завршетка основних студија живео је у селу Речице код Пожеге. Године 1979. изабран је у звање научног асистента на Одсеку за географију Природно-математичког факултета у Сарајеву, где је био запослен до 1992. године, до почетка грађанског рата у Босни и Херцеговини. Од 1994. до данас у радном односу је са Географским факултетом у Београду, где је, најпре (од 1994. до 2000), обављао послове асистента из следећих предмета: Географија насеља и Увод у географију на Студијској групи Географија и Примењена урбана и рурална географија на Студијској групи Просторно планирање. Почетком 2000. године изабран је у звање доцента за ужу научну област Принципи и методи регионализације, а истовремено одлуком Научно-наставног већа Географског факултета у Београду, поверена му је и настава из предмета: Геосистеми и становништво и Регионални развој и становништво на Студијској групи Демографија и Урбана екологија на Студијској групи Геопросторне основе животне средине. У звање ванредни професор за уже научне области Принципи и методе регионализације на Студијској групи Просторно планирање и Геосистеми и становништво на Студијској групи за демографију изабран је 1. априла 2005. године. Одлуком Наставно-научног већа Факултета поверена му је настава за предмет Животна средина градова. Осим рада на основним студијама, кандидат др Драгутин Тошић ангажован је у настави на последипломским студијама а касније и на мастер студијама које организује Географски факултет, где више година успешно реализује наставу из неколико научних области. То су: Економскогеографска регионализација на смеру Економска географија, Урбани системи и урбане функције на смеру Просторно планирање, Нодалне регије на смеру Географија насеља и Територијални системи - геосистеми на смеру Антропогеографски системи.

Једну школску годину (1980-81), провео је на студијском боровку на Катедри за социјалну географију Географског факултета Универзитета у Манхајму.

2. Рад у настави

Ванредни професор др Драгутин Тошић има вишегодишњи континуитет и богато наставничко искуство, као асистент, доцент и ванредни професор у наставном раду из предмета из научних области за које конкурише, како на Географском факултету у Београду, где је сада запослен, тако и на другим факултетима: Одсеку за географију Природно-математичког факултета у Сарајеву, где је почела његова универзитетска каријера, Одсеку за географију Природно-математичког факултета у Бањалуци где је ангажован од 2001. као гостујући наставник (Географија насеља, Регионални развој и демографски развитац, Становништво у просторном планирању, Принципи и методе регионализације и Регионално планирање и развој) и Одсеку за географију и туризам Природно-математичког факултета у Нишу, где је био ангажован као наставник спољни сарадник за извођење наставе из регионално-географских дисциплина (Регионална географија I и II) од 2004. до 2009. године. У том смислу наглашавамо следеће карактеристике наставног рада кандидата које представљају оцену његове успешности:

- висок ниво озбиљности и одговорности у извршавању обавеза у области наставног рада;
- професионалан и конструктиван однос према обавезама које произилазе из наставних планова и програма на студијским групама где реализује наставу;
- у наставни процес перманентно уграђује и студентима презентира најсавременије научне резултате из домаће и иностране литературе коју редовно прати и изврсно познаје;
- склоност ка иновацијама у наставном раду путем коришћења нових наставних технологија, примене активних наставних метода и разноврсних наставних средстава;

- смисао за наставну кооперацију са другим наставницима Географског факултета који реализују наставу из сродних дисциплина и другим сарадницима различитих професионалних оријентација (статистичари, социолози, информатичари, урбанисти и др.) из институција које се баве регионалним развојем и регионализацијом;

- коректан и добронамеран однос према студентима и колегама са којима ради итд.

Посебно треба нагласити рад и остварене резултате др Драгутина Тошића као ментора током израда дипломских радова студената просторног планирања, демографије и географије. Од избора у звање доцента до данас, био је ментор за израду преко 70 дипломских радова, од којих су пет (Никола Крунић, Оливера Обућина, Неда Живак, Јелена Јошановић и Данка Радоњић) добили Светосавску награду Института за урбанизам и архитектуру Србије као најуспешнији одбрањени дипломски радови из области просторног планирања.

Др Драгутин Тошић био је ментор 14 успешно одбрањених магистарских радова из научне области просторно планирање и географија, од којих су два добила Светосавску награду као најбољи из области просторног планирања. Такође, био је ментор за четитри успешно одбрањена мастер рада. Учествовао је и у раду, као председник или као члан комисије, у одбрани још 11 магистарских теза. Био је ментор и коментор по једне успешно одбрањене докторске дисертације. Девет пута био је члан комисија за оцену и одбрану докторских радова, од чега пет пута као председник. Тренутно је ментор за израду четири докторске дисертације од којих је једна завршена и уврштена у процедуру за оцену и одбрану, за три магистарска рада од којих су два завршена и прошла оцену на наставно-научном већу факултета и више мастер и дипломских радова. Учествовао је у раду више комисија за изборе у сарадничка и наставничка звања, као и у раду две комисије за избор кандидата у научно звање вишег научног сарадника.

Две школске године (1994-95. и 1995-96) предавао је Географију у Математичкој гимназији у Београду.

3. Научно-истраживачки рад

Др Драгутин Тошић је од почетка свог универзитетског рада узео активно учешће у научно-истраживачком раду из научних области географије, демографије и просторног планирања. Учествовао је у реализацији више научно-истраживачких пројеката. Резултати његовог рада су презентовани у научним монографијама, у чланцима (прегледним, оригиналним и стручним) објављеним у периодичним научним публикацијама, зборницима са научних скупова и јавних трибина. Од научно-истраживачких пројеката посебан значај имају следећи:

- *Географске одлике простора од Неретве до Зрмање*. Подпројекат: *Становништво* (Одсек за географију ПМФ-а у Сарајеву);

- *Географска енциклопедија насеља Србије* (Географски факултет Универзитета у Београду);

- *Географски процеси у Србији* (Географски факултет Универзитета у Београду.

- *Србија стожер Балканске интеграције* (Географски институт "Јован Цвијић" САНУ Београд и Географски факултет Универзитета у Београду);

- *Географска регионализација Србије* (Географски Факултет Универзитета у Београду);

- *Географске основе развоја Србије*. Подпројект: *Просторно-економска интеграција Србије у развојне токове Југоисточне Европе*. (Географски факултет Универзитета у Београду) и

- *Стратегија развоја општине Косјерић* (Географски факултет Универзитета у Београду). Научни пројект *Стратегија развоја општине Косјерић*, који је реализован кроз истоимену научну монографију, рађен је под руководством др Драгутина Тошића.

- *Одрживи развој природног резервата Бардача*. (Одсек за географију Природно-математичког факултета Универзитета у Баљалуци).

- *Геосистемске основе просторно-функционалне организације Србије* (Мистарство науке и технолошког развоја Републике Србије и Географски факултет Универзитета у Београду).

Уз то, учествовао је и конципирању теоријско-методолошких основа једногодишњег научног пројекта: *Фундаменти и стратешки путокази европског просперитета Србије*, који је почетком 2005. године прихваћен од Министарства науке и животне средине Републике Србије, где је одређен за руководиоца подпројекта под насловом: *Принципи одрживог регионалног развоја и регионална политика*.

Тренутно је ангажован на два научноистраживачка пројекта Министарства науке и технолошког развоја Републике Србије и то:

- *Проблеми и тенденције развоја геопросторних система Републике Србије*

- *Улога и имплементација државног просторног плана и регионалноразвојних докумената у обнови стратешког истраживања мишљења и управљања у Србији*

Научно-истраживачки рад др Драгутина Тошића је афирмисан у више од 60 радова који се генерално могу сврстати у пет група.

Првој групи припадају радови теоријско-методолошког карактера из области регионализације.

У другу групу спадају радови у којима се обрађују проблеми демографског развоја појединих регионалних целина.

Трећу групу чине радови о регионално-функционалној организацији (регионалном диференцирању и интегрисњу) геопростора.

У четвртој групи су радови из који сагледавају сложену проблематику мреже насеља и просторно-функционалне организације регионалних целина у функцији планирања, уређења, заштите и одрживог развоја простора.

Пета група радова третира сложену проблематику планирања рекултивисања, заштите и одрживог развоја животне средине на примерима девастираних подручја Србије.

Радови др Драгутина Тошића, посебно они из групе теоријско-методолошких, су доста цитирани. Теоријско-методолошка концепција која је постављена у његовој дисертацији и усавршена у каснијим радовима је добро прихваћена у научној јавности. Више аутора је, при изради докторских и магистарских радова, примењивало методе и моделе за утврђивање просторних и функционалних односа и веза у нодалним регијама, мрежама и системима насеља. Исто тако, прихваћена је и његова методологија за одређивање просторно-утицајних сфера градских насеља, детерминисање дневних урбаних система, за утврђивање територијалних форми урбанизације, за сагледавање степена социјално-економске трансформације и функционалне типологије насеља. Поједини модели, као што су они за одређивање степена социјално-економске трансформације насеља, или за њихове функционалне типологије, прихваћени су и примењивани како у научној јавности тако и у просторно планерској пракси.

Др Драгутин Тошић је био рецензент више научних монографија и радова. Написао је више предговора за научне монографије, научних критика и приказа уџбеника, монографија и чланака. Био је уредник или члан уређивачких одбора за више научних монографија и уџбеника.

Узимајући у обзир остварене резултата кандидата у научно-истраживачком раду, од избора у звање доцента и касније у звање ванредног професора до данас, наглашавамо само три битне одлике:

- да научно стваралаштво одликује јасна усмереност ка актуелним темама од значаја за концепцију регионалног развоја и регионалне политике у склопу потреба просторног планирања;

- да остварени резултати представљају јасно формулисан и систематизован скуп научних знања релевантних у методологији и пракси просторног планирања и

- да представљају важно полазиште за будућу просторну и регионалну организацију Србије у духу европске праксе и препорука.

Евидентно је да кандидат др Драгутин Тошић, почев од основних студија, па преко магистарских студија, све до доктората показује појачано интересовање за проблеме регионалног развоја и теорију и методологију регионализације. Извесно је да су фокусне тачке његовог наставног и научног рада људска насеља, посебно градови, као носиоци, иницијатори и регулатори обликовања и структурирања регија. Исто тако, наведена фактографија о току школовања и кретању у служби, као и о оствареним резултатима у настави и научноистраживачком раду, високо позиционира кандидата у групи географа средње генерације, како у оквиру Географског факултета у Београду тако у Србији, нарочито у сфери примене географских знања у области регионалног развоја и регионалног просторног планирања.

4. Стручни рад

Кандидат др Драгутин Тошић се посебно афирмисао радом на изради стратегија просторног развоја и просторних планова појединих регионалних и мањих територијалних целина. У том раду најчешће је самостално обрађивао проблеме везане за становништво, насеља, регионални развој и регионализацију простора који је плановима или стратегијама обухватан. Најзначајнији пројекти у којима је учествовао су:

- *Стратегија развоја Дунавско-савског развојног појаса Србије*. Сегмент студије: Мрежа насеља Дунавско-савског појаса (Носилац пројекта је Институт за архитектуру и урбанизам Србије).

- *Регионални просторни план административног подручја Београда, фаза 1. Стратегија заштите, просторног уређења и развоја* (др Д. Тошић је урадио део студије – Мрежа насеља београдског метрополитена – Носилац израде студије било је Јавно урбанистичко предузеће "Урбанистички завод Београд". Концепција коју је поставио и разрадио др Драгутин Тошић је прихваћена и имплементирана у просторни план).

- *Стратегија развоја општине Смедерево*. Сегмент: *Мрежа насеља општине*. (Носилац пројекта Институт за просторно планирање Географског факултета у Београду).

- *Просторни план општине Смедерево*. Сегмент – *Мрежа насеља и развој становништва општине*. (Институт за просторно планирање Географског факултета и СО Смедерево).

- *Просторни план подручја посебне намене Националног парка Кopaоник*. Сегмент: *Положај и регионални аспект развоја подручја посебне намене*. (Институт за архитектуру и урбанизам Србије).

- *Просторни планови општина Нови Пазар, Тутин и Сјеница. Сегмент: Мрежа насеља, микрорегионализација, јавносоцијална инфраструктура* - за сваку општину појединачно (Европски центар за мир и развој). Др Драгутин Тошић је координатор дела који се бави организацијом привреде, становништва и насеља, а члан је и синтетског тима за израду плана.

- *Просторни план општине Кладово. Мрежа насеља, демографске карактеристике, микрорегионализација, јавносоцијалне службе.* Географски факултет Универзитета у Београду и СО Кладово.

- *Просторни план подручја посебне намене „Стара планина” – Регионални положај и регионални развој.* Институт за архитектуру и урбанизам Србије.

- *Просторни план општине Суботица. Мрежа насеља, становништво, микрорегионализација, јавносоцијална инфраструктура.* Географски факултет Универзитета у Београду и Дирекција за изградњу Суботице.

- *Регионални просторни план општина Јужног поморавља 2006-2021. Мрежа насеља.* Институт за архитектуру и урбанизам Србије.

- *Регионални просторни план Тимок 2008-2021. Регионални положај и Мрежа насеља.* Институт за архитектуру и урбанизам Србије.

- *Просторни план подручја посебне намене националног парка „Бердан”. Мрежа насеља.* Агенција за просторно планирање Републике Србије - Министарство за животну средину и просторно планирање Републике Србије и Институт за архитектуру и урбанизам Србије.

- *Стратегија просторног развоја Републике Србије. Мрежа насеља и функционално-урбана подручја.* Агенција за просторно планирање Републике Србије, Министарство за животну средину и просторно планирање Републике Србије.

- *Просторни план Републике Србије. Мрежа насеља и функционално-урбана подручја.* Агенција за просторно планирање Републике Србије, Министарство за животну средину и просторно планирање Републике Србије.

Теоријско-методолошка концепција (научна основа, методе, модели, систематизације, типологије) коју је др Драгутин Тошић научно осмислио и применио у изради појединих стратегија развоја и просторних планова је широко прихваћена у домаћој просторно планерској пракси.

5. Активност у професионалним удружењима и јавна делатност

Кандидат др Драгутин Тошић показује живу и конструктивну активност у професионалним удружењима. Члан је Српског географског друштва (Београд), Географског друштва Републике Српске (Бања Лука) и Асоцијације просторних планера Србије (Београд).

Више пута је био предавач на јавним трибинама које организују наведене асоцијације. Члан је редакције Гласника Географског друштва Републике Српске, редакције часописа *Spatium* Института за архитектуру и урбанизам Србије и Уређивачког одбора Географског факултета Универзитета у Београду.

Од 2002. до 2004. године обављао је функцију Продекана за науку, а од 2004. до 2009. обављао је функцију управника Института за демографију Географског факултета Универзитета у Београду. Био је члан је Научног већа Института за архитектуру и урбанизам Србије у периоду 2004-2008. година.

6. Закључак и предлог

Имајући у виду напред наведене оцене и напомене о наставном и научно-истраживачком раду пријављеног кандидата др Драгутина Тошића, ванредног професора, Комисија је утврдила, сходно Закону о високом образовању Републике Србије и нормативним актима Географског факултета, да кандидат испуњава услове за избор у звање редовног професора за научне области Просторно планирање на Студијској групи Просторно планирање, Демографија на Студијској групи Демографија и Географске основе животне средине на студијској групи Географске основе животне средине. Код одређења за утврђивање предлога за избор у звање редовног професора, ванредног професора др Драгутина Тошића Комисија је узела у обзир следеће чињенице:

1. да испуњава основне услове предвиђене Законом о високом образовању Републике Србије и нормативним актима Географског факултета Универзитета у Београду за избор у наведено наставничко звање;

2. да у свом досадашњем научно-наставном и стручном раду на Географском факултету, од 1994. године до данас, као и у другим институцијама у којима је радио (Одсек за географију Природно-математичког факултета Универзитета у Сарајеву и Математичка гимназија у Београду) или ради као наставник спољни сарадник (Одсек за географију Природно-математичког факултета Универзитета у Бањалуци и Одсек за географију и туризам Природно-математичког факултета Универзитета у Нишу) испољава континуитет у напредовању у ужој научној области за коју се бира;

3. да има богато и разноврсно наставно искуство (средњошколски професор, асистент, доцент и ванредни професор) и вредне резултате у раду са студентима, нарочито приликом израде дипломских радова, мастер и магистарских радова о чему сведоче више радова под његовим руководством рађених који су добили годишњу награду Института за урбанизам, архитектуру и урбанизам у Београду као најбољи радови из области просторног планирања;

4. да показује појачано интересовање за наставни и научни рад у области регионализације, регионалног развоја, демографије, животне средине и просторног планирања, а нарочито за регионални аспект изучавања урбаног развоја и феномена урбанизације, као и просторно-функционалних односа и веза у нодалним и урбаним регијама;

5. да је написао и објавио, самостално и као коаутор, 31 рад од претходног избора 2005. године, до данас, од којих је један објављен у међународним научним часописима а два су прихваћена за штампу у часописима са SCI листе, један као монографија (рецензирана и припремљена за штампу), три објављена као поглавља у монографијама међународног значаја, четири као прегледни чланци, пет као чланци у часописима националног значаја који су верификовани посебном одлуком, четири пленарна предавања на научним скуповима међународног значаја (један по позиву), шест објављених у водећим часописима националног значаја, један у часопису националног значаја и четири штампана у целини у едицијама са скупова националног значаја;

6. да је написао и припремио за штампу научну монографију уџбеничког карактера Принципи регионализације;

7. да је маниром искусног ментора руководио израдом једне успешно одбрањене докторске дисертације и једне као коментор, 14 успешно одбрањених магистарских радова, четири мастер рада и преко 70 успешно одбрањених дипломских радова;

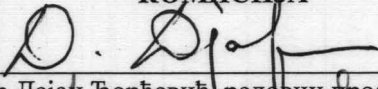
8. да тренутно као ментор руководи израдом три докторска, три магистарска и више мастер и дипломских радова;


9. да квалитет научно-истраживачког рада кандидата знатно превазилази његов квантитет и да он има посебну вредност у смислу избора области и тема које се тумаче са

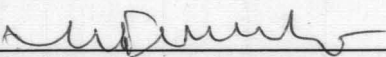
пожељном научном озбиљношћу, дубином и ширином, али и са становишта потреба друштвене праксе, пре свега просторног планирања.

Узимајући у обзир предходно изнето, Комисија сугерише Изборном већу Географског факултета Универзитета у Београду да утврди предлог за избор ванредног професора др Драгутина Тошића у звање редовног професора за научне области Просторно планирање на Студијској групи Просторно планирање, Демографија на Студијској групи Демографија и Географске основе животне средине на истоименој студијској групи јер испуњава предвиђене услове.

КОМИСИЈА


Др Дејан Ђорђевић, редовни професор


Др Милена Спасовски, редовни професор


Др Милан Бачевић, редовни професор

ДОДАТАК ИЗВЕШТАЈУ

I СПИСАК ОБЈАВЉЕНИХ РАДОВА ДР ДРАГУТИНА ТОШИЋА

1. Гњато Р., Тошић, Д. (1984): **Савремене промјене у размјештају и структури становништва Источне Херцеговине.** Зборник радова симпозијума Материјални и људски ресурси, Приштина стр. 156-168.
2. Тошић, Д. (1984-1985): **Народна Социјалистичка Република Албанија.** Географски преглед, бр. 38-39, Географско друштво БиХ, Сарајево, стр. 113-127.
3. Тошић, Д., Гњато, Р. (1986): **Савремене промене у распореду и кретању становништва у регији Босанско-херцеговачки високи крш.** Наш крш, бр. 12, св. 20, Сарајево, стр. 83-90.
4. Тошић, Д. (1986): **Промене у просторном распореду и кретању становништва у општини Титово Ужице у условина савремене урбанизације.** Географски преглед бр. 30, Географско друштво БиХ, Сарајево стр. 57-68.
5. Пецел М., Тошић, Д. (1991): **Природни ресурси као фактори трансформације и организације простора Источне Херцеговине.** Географски преглед бр.35, Географско друштво БиХ, Сарајево стр. 131-138.
6. Стаменковић, С., Тошић, Д. (1994): **Генеза и просторни развој Врања.** Гласник Српског географског друштва, бр. 74-2, Београд, стр. 23-36.
7. Стаменковић, С., Тошић, Д. (1994): **Физичко-географска истраживања градских насеља.** Зборник радова Географског факултета у Београду, бр. 54, Београд, стр. 119-124.
8. Стаменковић, С., Тошић, Д. (1994): **Погранични положај и пограничне функције Врања.** Зборник радова Географског факултета у Београду, бр. 52, Београд, стр. 116-122.
9. Тошић, Д., Стаменковић, С. (1994): **Карактеристичне промене у насељима Пчињског округа.** Зборник радова Географског факултета у Београду, бр. 52, Београд, стр. 112-116.
10. Стаменковић, С., Тошић, Д. (1994): **Нодална географија – аспект у географији насеља.** Глобус бр. 18-19, Српско географско друштво, Београд, стр. 28-32.
11. Тошић, Д., Стаменковић, С., Милинчић, М. (1995): **Природни ресурси и размештај становништва Источне Херцеговине.** Зборник радова "Ресурси Републике Српске", Географско друштво Републике Српске, Бања Лука, стр. 273-277.
12. Тошић, Д. (1996): **Подунавље фактор интеграције.** Уводни реферат на научном скупу Подунавље у Србији – заштита, унапређење и развој, Удружење урбаниста Србије Београд, стр. 5-8.
13. Тошић, Д. (1997): **Тумачење савремених урбаногеографских процеса у настави географије.** Институт за географију у Никшићу и Географски факултет у Београду, Београд, стр. 303-309.
14. Стаменковић, С., Тошић, Д. (1998): **Ревитализација села и просторно понашање наших руралних становника.** Зборник радова југословенског симпозијума Ревитализација села, Агрономски факултет Универзитета у Крагујевцу, Чачак, стр. 353-359.
15. Тошић, Д. (1998): **Подунавље као фактор регионалне интеграције југословенског и европског простора.** Зборник радова са научног скупа "Подунавље у Србији –

- планирање одрживог развоја и коришћење ресурса", Институт за архитектуру и урбанизам Србије, Београд, стр. 23 – 27.
16. Ђорђевић, Д., Тошић, Д., Ђорђевић, Ј. (1998): **Нодални региони као модел за планирање Подунавља**. "Подунавље у Србији – планирање одрживог развоја и коришћење ресурса", Институт за архитектуру и урбанизам Србије, Београд, стр. 207- 213.
 17. Тошић, Д. (1998): **Савремене тенденције урбанизације Србије**. Теоријско-методолошки проблеми наставе географије, Институт за географију Никшић и Географски факултет у Београду, стр.
 18. Тошић, Д. (1999): **Град у регији**. Гласник Географског друштва Републике Српске, свеска 4, Бања Лука, стр.47-58.
 19. Тошић, Д. (2000): **Градски центри – фактори регионалне интеграције Србије**. Гласник географског друштва Републике Српске, свеска 5, Бања Лука, стр. 83-96.
 20. Тошић, Д., (2000): **Просторно-функцијске везе и односи у урбаним регијама**. Архитектура и урбанизам, бр. 7, Институт за архитектуру и урбанизам, Београд, стр. 50-58.
 21. Дерић, Б., Тошић, Д., Милетић, Р. (2001): **Глобални град**. XIV Конгрес географа Југославије, Београд, стр. 225-230.
 22. Тошић, Д., Крунић, Н. (2002): **Проблеми планинских регија и новија искуства у њиховом третирању**. Конференција о развоју планинских подручја Планина 2002 – раубовање ресурса, одсуство развоја, одлазак становништва, Савез инжењера и техничара Србије и Институт за архитектуру и урбанизам Србије, Копаоник, стр. 42-47.
 23. Тошић, Д., Обрадовић, Д. (2003): **Савремене тенденције у развоју мреже насеља општине Смедерево**. Гласник Српског географског друштва, Свеска LXXXIII – бр.2. Београд, стр 31-44. (Рад је цитиран 5 пута)
 24. Тошић, Д., Крунић, Н. (2005): **Урбане агломерације у функцији регионалне интеграције Србије и југоисточне Европе**. Гласник Српског географског друштва, Свеска LXXXV – број 1. Београд, стр. 137 – 148.
 25. Тошић, Д. (2005): **Регионална парадигма у Српској географији. Србија и савремени процеси у Европи и Свету**. Географски факултет Универзитета у Београду, Департман за географију туризам и хотелијерство ПМФ Универзитета у Новом Саду, Одсек за географију ПМФ Универзитета у Приштини (са привременим седиштем у Косовској Митровици), Београд, стр. 105-112.
 26. Тошић, Д. (2005): **Регионална географија – quo vadis**. Глобус, Српско географско друштво, година XXXVI, Број 30. Београд, стр. 3-14.
 27. Тошић, Д., Невенић, М. (2005): **Просторно планерске основе развоја мреже насеља општине Тутин**. Демографија, Институт за демографију Географског факултета Универзитета у Београду, књ.2. Београд, стр. 163-182.
 28. Тошић, Д., Невенић, М. (2006): **Народне бање – потенцијални туристички центри Србије. Планирање уређење заштита – Бањска и климатска места Србије**, Асоцијација просторних планера Србије и Географски факултет Универзитета у Београду, Зборник радова. Београд, стр. 247- 252.
 29. Тошић, Д., Невенић, М. (2006): **Мрежа насеља општине Нови Пазар – стање и тенденције у развоју**. Гласник српског географског друштва, свеска LXXXVI – Бр. 1. Београд, стр. 151 – 164.

30. Тошић, Д., Невенић, М. (2007): **Регионална географија између парадигме хорологизма и парадигме организације простора**. Зборник радова Први конгрес српских географа, пленарна седница, Српско географско друштво и др., Београд, стр. 85-96.
31. Тошић, Д., Невенић, М. (2007): **Дневни урбани систем – просторни израз дневне миграције становништва**. Демографија, Институт за демографију Географског факултета Универзитета у Београду, књ. 4. Београд, стр. 163-176.
32. Тошић, Д., Радовановић, М., Станковић, С., Тодоровић, М. (2007): **Др Мирко Грчић – добитник медање Јован Цвијић**. Гласник Српског географског друштва, свеска LXXXVIII – Бр. 2., Београд.
33. Тошић, Д., Невенић, М. (2007): **Нодална регија инструмент просторно-функционалне организације Србије**. Гласник, Институт САНУ "Јован Цвијић", Бр. 57, Београд, стр. 297 – 307.
34. Крунић, Н., Тошић, Д. (2007): **Место и улога осовина развоја локалног и микрорегионалног нивоа у просторно функционалној организацији Србије**. Зборник радова „Србија и Република Српска у регионалним и глобалним процесима”, Географски факултет универзитета у Београду и Природноматематички факултет Универзитета у Бањој Луци. Београд – Бања Лука, стр. 133-142. ISBN 978-99955-21-03-05. COBIS.BH-ID 590872.
35. Tošić, D., Maksin-Mićić, M. (2008): **Problems and Possibilities for the Regionalization of Serbia**. Ethnologia Balkanica, Jurnal for Southeast European Anthropologie Vol. 11, Berlin, pp. 279-299.
36. Крунић, Н., Тошић, Д. (2008): **Савремени просторно-функцијски процеси у окружењу градских центара Србије**. Међународни научни скуп „Одрживи просторни развој градова”, Тематски зборник радова, ИАУС Београд. стр. 111-131. Уредник Ненад Спасић, ISBN 978-86-80329-52-9.
37. Тошић, Д., Крунић, Н. (2007): **Просторно-функцијска структура града, од концепта социјалне екологије до концепта одрживог развоја**. Архитектура и урбанизам бр. 20-21, ИАУС Београд. стр. 83-89. Уредник Мила Пуцар. ISSN 0354 – 6055, COBISS. SR-ID 8014860.
38. Тошић, Д., Невенић, М. (2008): **Гносеологија регионалне географије**. Демографија, Институт за демографију Географског факултета Универзитета у Београду, књ. 5. Београд, стр.171-194. УДК 913:167.7; 913 (497.11).
39. Тошић, Д., Крунић, Н., Невенић, М. (2008): **Изучавање просторне структуре града – quo vadis**. Гласник СГД, свеска LXXXVIII – број 2., Београд. стр. 35-44. Уредник Предраг Манојловић. YU ISSN 0350-3593. UDC 911.372.7.
40. Krunic, N., Tošić, D., Milijić, S. (2009): **Problems of Spatial-functional Organization of Južno Pomoravlje Region's Network of Settlements**. Spatium, Institut za arhitekturu i urbanizam Srbije, No. 19. pp. 21 - 29. Urednik Miodrag Vujošević i Jasna Petrić. Beograd, ISSN: 1450-596X, UDC 711.413(487.11).
41. Тошић, Д., Крунић, Н., Петрић, Ј. (2009): **Дневни урбани системи у функцији просторне организације Србије**. Архитектура и урбанизам бр. 27. ИАУС Београд. стр. 35-46. ISSN 0354 – 6055, COBISS. SR-ID 8014860. УДК: 711(497.11); 911.375(497.11). Уредник Мила Пуцар. Прегледни чланак.

42. Tošić, D., Maksin-Mičić, M. (2009): **Functional Urban Regions as an Instrument for balanced Development of the Republic of Serbia**. Thematic Conference Proceedings – Volume 1. Regional development, Spacial Planning and Strategic Governance. IAUS. Beograd, pp. 159-182. (Uvodni referat po pozivu). ISBN 978-86-80329-61-1. UDC 711.21(4); 711.451 (497.11). Urednik Miodrag Vujošević i Jasna Petrić.
43. Тошић, Д., Крунић, Н., Милијић, С. (2009): **Истраживање просторне организације мреже насеља у функцији израде просторног плана општина Јужног поморавља**. Демографија, Институт за демографију, Географски факултет Београд. Књига 6. Београд, стр. 173-194. УДК 911.37(497.11); 711.4(497.11), ISSN 1820-4244.
44. Тошић, Д., Максим-Мићић М. (2009): **Функционално-урбани регион као инструмент уравнотеженог развоја Србије**. Гласник Географског друштва Републике Српске. Свеска 13. Бања Лука, стр. 33-54. UDC: 911.375:711.24; YU ISSN 0354-9240.
45. Тошић, Д. (2010): **Србија и Европске регионалне интеграције. Територијални аспект развоја Србије и суседних земаља**. Међународни научни скуп. Београд 2010. стр. 17-24, ISBN 978-86-8265-85-9.
46. Pecelj, R. M., Pecelj, M. M., Mandić, D., Pecelj, M. J., Milinčić, M., Tošić, D. (2010): **Informational Tehnology in Bioclimate Analylsis of Banja Luka for turism Recreation**. In: New Aspects of Telecommunications and Informatics. p. 35-39.
47. Tabakovic-Tosic, M., Tosic, D., Rajkovic, S., Golubovic-Curguz V., and Rakonjac Lj. (2010): **Invasion species *Coleophora laricella* – one of the main limiting factor of *Larix decidua* during the forest aforestation and recultivation**. African Journal of Agricultural Research. Manuscript Number AJAR-10-246.
48. Tabaković-Tošić, M., Koprivica, M., Tošić, D., Golubovic-Čurguz., V. (2010): **Biological efficacy of the ecotoxically favourable insecticides and their mixture in the control of gypsy moth**. African Jurnal of Biotehnology. ISSN 1684-5315. ISI Index Jornal; Impact Faktor 0.565. Manuscript Number AJB-11-107.
49. Tošić, D., Nevenić, M. (2010): **Urban settlements network – instrument of spatial functional organisation of the Republic of Serbia**. Challenges of spatial development of Ljubljana and Belgrade. Urednik Marko Krevs, Dejan Đorđević i Nataša Pilhner-Milanović. GeograFF 8., Ljubljana 2010, pp. 69-83.

МОНОГРАФИЈЕ И ЧЛАНЦИ У МОНОГРАФИЈАМА

1. (50). Стаменковић, С., Павловић, М., Тошић, Д., Милинчић, М. (1995): **Дневне миграције становништва (радне снаге и ученика) према Александровцу и Брусу**. Посебна издања Географског факултета у Београду, књига бр. 4. Београд, стр 1-131.
2. (51). Обрадовић, Љ., Тошић, Д.(1998): **Савремена миграција становништва општине Прибој**. Становништво општине Прибој. Едиција Стара Рашка, књига 2, Географски факултет у Београду, Београд, стр. 97-109.
3. (52). Тошић, Д. (2001): **Насеља општине Дечани**. Географска енциклопедија насеља Србије. Географски факултет Универзитета у Београду, АГЕНА, Стручна књига, књига 1, Београд, стр. 504-511.
4. (53). Тошић, Д. (2001): **Насеља општине Пожега**. Географска енциклопедија насеља Србије, Географски факултет Универзитета у Београду, АГЕНА, Стручна књига, књига 3, Београд, стр. 287-299.

5. (54). Тошић, Д. (2002): **Насеља општине Ужице**. Географска енциклопедија насеља Србије, Географски факултет Универзитета у Београду, АГЕНА, Стручна књига, књига 4, Београд, стр. 220-233.
6. (55). Тошић, Д. (2002): **Насеља општине Чајетина**. Географска енциклопедија насеља Србије, Географски факултет Универзитета у Београду, АГЕНА, Научна књига, књига 4, Београд, стр. 255-262.
7. (56). Дерић, Б. Адамовић, Ј., Тошић, Д. (2003.): **Демоекономске компоненте регионализације и урбанизације Србије**. Демографска регионализације Србије. Друго издање, САНУ Географски институт "Јован Цвијић", Београд, стр.249 – 269.
8. (57). Тошић, Д. (2004): **Урбане агломерације у функцији регионалне организације Србије и њене интеграције у урбану мрежу Југоисточне Европе**. Београд и Србија у регионалним интеграцијама Југоисточне Европе. Географски факултет, Београд.
9. (58). Тошић, Д. (2003): **Мрежа насеља општине Смедерево. Перспективе Смедерева – стратегија заштите, уређења и просторног развоја**. Институт за просторно планирање Географски факултет у Београду, Београд.
10. (59). Тошић, Д., Глигоријевић В. (2004): **Мрежа насеља општине Косјерић. Стратегија развоја општине Косјерић**. Географски факултет Универзитета у Београду и Скупштина општине Косјерић. Београд, стр. 150-159.
(Монографија урађена под руководством др Драгутина Тошића)
11. (60). Тошић, Д., Глигоријевић, В., Гојшина-Вукелић, А: (2004): **Просторно демографски развој општине Косјерић. Стратегија развоја општине Косјерић**. Географски факултет Универзитета у Београду и Скупштина општине Косјерић. Београд 2004, стр. 138-149.
(Монографија урађена под руководством др Драгутина Тошића)
12. (61). Tošić, D., Nevenić, M. (2006.): **Metropolitan regions in Serbia and their Potentials for Integration of South hest Europe. Metropolitan Networking in CADSES**. Faculty of Geography – Belgrade, Spectra Centre of excellence – Bratislava, Institut für Ökologische Raumentwicklung – Dresden, Beograd, pp. 139 – 147.
13. (62). Грчич, М., Тошић, Д. (2007): **Проблеми интеграции городских сетей Сербии и Ю-Восточной Европы. Глобальный город: теория и реальность**. ООО Аванглион. СС. 209-223. Москва.
14. (63) Tošić, D., Nevenić, M. (2010): **Urban settlements network – instrument of spatial functional organisation of the Republic of Serbia.Challenges of spatial development of Ljubjana and Belgrade**. GeograFF 8, Univerza v Ljubljani, Filozofska fakulteta, Oddelek za geografijo. Urednik Marko Krevs, Dejan Djordjević i Nataša Pilhner-Milanović. Ljubjana, pp 69-83. (Међународна монографија).
15. (64). Тошић, Д. (2010): **Принципи регионализације**. (Рецензија прихваћена на седници Наставно-научног већа Географског факултета Универзитета у Београду – у припреми за штампу).

II РАДОВИ ОБЈАВЉЕНИ ПОСЛЕ ИЗБОРА У ЗВАЊЕ ВАНРЕДНОГ ПРОФЕСОРА

1. Тошић, Д., Крунић, Н. (2005): **Урбане агломерације у функцији регионалне интеграције Србије и Југоисточне Европе**. Гласник Српског географског друштва, Свеска LXXXV – Бр. 1., Београд, стр 137-148. YU ISSN 0350-3593, UDC 911.375.227 (497.11) (4).

2. Тошић, Д., Невенић, М. (2005): Регионална парадигма у Српској географији. Србија и савремени процеси у Европи и Свету, Географски факултет Универзитета у Београду, Департаман за географију туризам и хотелијерство ПМФ Универзитета у Новом Саду, Одсек за географију ПМФ Универзитета у Приштини (са привременим седиштем у Косовској Митровици), Београд, стр. 105-112. (Пленарни реферат). Уредници Србољуб Стаменковић и Мирко Грчић. ISBN 86-822657-54-6.
3. Тошић, Д. (2005): **Регионална географија – quo vadis**. Глобус, Српско географско друштво, година XXXVI, Број 30. Уредник Мирко Грчић, Београд, стр. 3-14. YU ISSN 0351 0050. COBISS.SR – ID 1334085199.
4. Тошић, Д., Невенић, М. (2005): Просторно планерске основе развоја мреже насеља општине Тутин. Демографија, Институт за демографију Географског факултета Универзитета у Београду, Књ. 2. Београд, стр 163-182. Уредник Србољуб Стаменковић, ISSN 1820 - 4244. УДК 711.28 (497.11).
5. Тошић, Д., Невенић, М. (2005): Народне Бање – потенцијални туристички центри Србије. Планирање уређење заштита – Бањска и климатска места Србије, Географски факултет Универзитета у Београду и Асоцијација просторних планера Србије и, Зборник радова. Београд, стр 247- 252. Уредници Стеван Станковић и Богдан Лукић. ISBN 86-85657-61-9.
6. Tošić, D., Nevenić, M. (2006): Metropolitan regions in Serbia and their Potentials for Integration of South hest Europe. Metropolitan Networking in CADSES. Faculty of Geography – Belgarade, Spectra Centre of excellence – Bratislava, Institut für Ökologische Raumentwicklung – Dresden, Beograd, pp. 139 – 147. Urednik Borislav Stojkov, ISBN 86-82657-62-7 (FG).
7. Тошић, Д., Невенић, М. (2006): Мрежа насеља општине Нови Пазар – стање и тенденције у развоју. Гласник Српског географског друштва, Свеска LXXXVI – Бр. 1. Београд, стр. 151 – 164. Уредник Предраг Манојловић, ISSN 0350-3593, UDC 911.37.
8. Тошић, Д., Невенић, М. (2007): Регионална геграфија између парадигме хорологизма и парадигме организације простора. Зборник радова Први конгрес српских географа, Пленарни реферат, Српско географско друштво и др, Београд, стр. 85-96. СР 91(082) 007:528]: 004(082). ISBN 978-86-82751-20-5. CBSS.S-D 138835980. Уводни реферат.
9. Тошић, Д., Невенић, М. (2007): Дневни урбани систем – просторни израз дневне миграције становништва. Демографија, Институт за демографију Географског факултета Универзитета у Београду, Књ. 4. Београд, стр. 163-176. Уредник Србољуб Стаменковић, ISSN 1820 – 4244 = Демографија. УДК 314.15”420”(497.11)”1991/2002”.
10. Тошић, Д., Радовановић, М., Станковић, С., Тодоровић, М. (2007): Др Мирко Грчић – добитник медање Јован Цвијић. Гласник Српског географског друштва, свеска LXXXVIII – Бр. 2., Београд. стр. 5-14. Уредник Предраг Манојловић. YU ISSN 0350/3593. UDC 92.01.
11. Тошић, Д., Невенић, М. (2007): Нодална регија инструмент просторно-функционалне организације Србије. Гласник, Институт САНУ „Јован Цвијић”. Институт Јован Цвијић САНУ, Бр.57, Београд, стр. 297-107. Уредник Милан Радовановић, ISSN 0561-7456. UDK 911.372.7(497.11).
12. Крунић, Н., Тошић, Д. (2007): Место и улога осовина развоја локалног и микрорегионалног нивоа у просторно функционалној организацији Србије. Зборник радова „Србија и Република Српска у регионалним и глобалним процесима”, Географски