

УНИВЕРЗИТЕТ У БЕОГРАДУ
ГЕОГРАФСКИ ФАКУЛТЕТ
Број захтева: 733/3
Датум: 15.11.2011.године
Београд

СЕНАТУ УНИВЕРЗИТЕТА У БЕОГРАДУ
ПОСРЕДСТВОМ ВЕЋА НАУЧНИХ ОБЛАСТИ

ПРЕДЛОГ ЗА ИЗБОР У ЗВАЊЕ РЕДОВНОГ ПРОФЕСОРА
(члан 65. Закона о високом образовању)

**I – ПОДАЦИ О КАНДИДАТУ ПРЕДЛОЖЕНОМ ЗА ИЗБОР У ЗВАЊЕ РЕДОВНОГ
ПРОФЕСОРА**

1. Име, средње име и презиме кандидата: **Др Бранка (Дамњан) Тошић**
3. Ужа научна област, за коју се наставник бира: **Просторно планирање**
4. Радни однос са пуним или непуним радним временом: **пуно радно време**
5. До овог избора кандидат је био у звању **ванредног професора**
у које је први пут изабран **23.10.2006.**

II – ОСНОВНИ ПОДАЦИ У ТОКУ ПОСТУПКА ИЗБОРА У ЗВАЊЕ

1. Датум истека изборног периода за који је кандидат изабран у звање **17. 11. 2011. године.**
2. Датум и место објављивања конкурса **Огласне новине Националне службе за запошљавање "Послови" бр. 420 од 06. 07. 2011. године.**
3. Звање за који је расписан конкурс **наставник (сва звања)**

III – ПОДАЦИ О КОМИСИЈИ ЗА ПРИПРЕМУ ИЗВЕШТАЈА И О ИЗВЕШТАЈУ

1. Назив органа и датум именовања комисије **Изборно веће, 28. 06. 2011. године**

2. Састав Комисије за припрему извештаја :


Име и презиме	Звање	Ужа научна област	Орган у којој је запослен
1) Др Дејан Ђорђевић,	ред. проф.	Просторно планирање	Географски факултет у Београду
2) Др Драгутин Тошић	ред. проф.	Просторно планирање	Географски факултет у Београду
3) др Ева Ванишга - Лазаревић	ред. проф.	Урбанизам	Архитектонски факултет у Београду

3. Број пријављених кандидата на конкурс: **један**
4. Да ли је било издвојених мишљења чланова комисије **није**
5. Датум стављања извештаја на увид јавности **12. 09. 2011.**
6. Начин (место) објављивања извештаја **Сајт Факултета**
7. Приговори **није било**

**IV - ДАТУМ УТВРЂИВАЊА ПРЕДЛОГА ОД СТРАНЕ ИЗБОРНОГ ВЕЊА
ФАКУЛТЕТА**

01. 11. 2011. године

Потврђује да је поступак утврђивања предлога за избор кандидата др Бранка Тошић у звање редовног професора вођен у свему у складу са одредбама Закона, Статута Универзитета и Статута факултета и Правилника о начину и поступку стицања звања и заснивање радног односа наставника Универзитета у Београду.


ВД ДЕКАН ГЕОГРАФСКОГ ФАКУЛТЕТА
Проф. др Миролуб Милинчић

Прилози:

1. Одлука Изборног већа факултета о утврђивању предлога за избор у звање;
2. Извештај комисије о пријављеним кандидатима за избор у звање;
3. Сажетак извештаја комисије о пријављеним кандидатима за избор у звање;
4. Доказ о непостојању правоснажне пресуде о околностима (чл.62. став 4. Закона)

УНИВЕРЗИТЕТ У БЕОГРАДУ
ГЕОГРАФСКИ ФАКУЛТЕТ
БРОЈ: 676/3
15.11. 2011. године
Београд

На основу члана 65. Закона о високом образовању ("Ср. гласник РС", бр 76/05, 100/07-аутентично тумачење, 97/08 и 44/2010), члана 41. Статута Географског факултета у Београду члана 13. и члана 16. Правилника о начину и поступку стицања звања и заснивања радног односа наставника Универзитета у Београду („Гласник Универзитета у Београду“, бр. 142/08. год.) Изборно веће Факултета на седници одржаној дана 01. новембра 2011. године, донело је

ОДЛУКУ

1. Предлаже се Универзитету у Београду да се др **Бранка Тошић**, ванредни професор запослена на Географском факултету у Београду, **изабере** за наставника у звање **редовног професора**, за ужу научну област, **ПРОСТОРНО ПЛАНИРАЊЕ** на Географском факултету у Београду, на неодређено време са пуним радним временом.
2. Ову Одлуку и Извештај Комисије за избор наставника у звање редовног **ПРОСТОРНО ПЛАНИРАЊЕ** доставити Универзитету у Београду ради доношења одлуке о избору.



В.Д. ДЕКАН ГЕОГРАФСКОГ ФАКУЛТЕТА

Проф. др Миролуб Милинчић

УНИВЕРЗИТЕТ У БЕОГРАДУ
ГЕОГРАФСКИ ФАКУЛТЕТ
Број 733
12.09. 2011. год.
БЕОГРАД

Др Дејан Ђорђевић, редовни професор
Универзитет у Београду, Географски факултет

Др Драгутин Тошић, редовни професор
Универзитет у Београду, Географски факултет

Др Ева Ваништа-Лазаревић, редовни професор
Универзитет у Београду, Архитектонски факултет

ИЗБОРНОМ ВЕЋУ ГЕОГРАФСКОГ ФАКУЛТЕТА УНИВЕРЗИТЕТА У БЕОГРАДУ

На седници Изборног већа Географског факултета Универзитета у Београду, одржаној 28. јуна 2011. године, именовани смо у Комисију за избор/реизбор једног наставника у звање редовни професор/ванредни професор за ужу научну област Просторно планирање на Студијској групи Просторно планирање.

На Конкурс који је Географски факултет Универзитета у Београду објавио у Огласним новинама Националне службе за запошљавање „Послови”, бр. 420, од 6. јула 2011. године, за радно место „ванредни или редовни професор за ужу научну област Просторно планирање на одређено време од 5 година или на неодређено време“ пријавио се један кандидат - др Бранка Тошић, ванредни професор Географског факултета Универзитета у Београду.

После прегледа и детаљне анализе приспелог материјала и документације подносимо следећи

ИЗВЕШТАЈ

1. БИОГРАФСКИ ПОДАЦИ И ОСНОВНИ ПОДАЦИ О НАСТАВНОМ И НАУЧНОМ РАДУ КАНДИДАТА

Бранка Тошић је рођена 12. новембра 1961. године у Лозници, где је завршила основну школу. Гимназију је завршила у Београду, а дипломирала 1985. године на Смеру за просторно планирање, Одсека за географију и просторно планирање ПМФ-а Универзитета у Београду са темом рада: *Мрежа насеља у општини Кучево - структура, опремљеност, организација, развој*. Постдипломске студије завршила је одбраном магистарског рада 1994. године, са темом: *Мрежа насеља Подрињско-колубарског региона – структура и развој у послератном периоду*. Докторску дисертацију под називом: *Просторно-економска структура градова на примеру Ваљева, Шапца и Лознице* одбранила је 2000. године.

У току школске 1985/1986 године др Бранка Тошић је била ангажована на Универзитету у Београду, на Природно-математичком факултету, Одсеку за географију

и Смеру за просторно планирање као студент сарадник са 1/3 радног времена на предмету "Урбана економија". Од 1985. године до 1988. године је била стипендиста Министарства за науку и технолошки развој Републике Србије у Географском институту "Јован Цвијић" Српске академије наука и уметности, а од марта 1988. до 2006. године је била запослена у Одељењу за регионалну географију Географског института САНУ у Београду.

После одбрањеног магистарског рада, Кандидат је стекао звање истраживач-сарадник, априла 1994. године, а по одбрани докторске дисертације – научно звање научни сарадник, марта 2001. године; новембра 2005. године је стекао звање виши научни сарадник. Будући да се активно служи енглеским језиком, у току школске 2002/2003. године др Бранка Тошић је била ангажована као професор географије у „International High School Belgrade“. Од октобра 2006. године Кандидат је наставник на Географском факултету Универзитета у Београду, на Смеру за просторно планирање, у звању ванредног професора.

Научно-истраживачки рад др Бранке Тошић претежно се заснива на теоријско-методолошким истраживањима везаним за урбану географију и географију насеља, као и на примењеним истраживањима везаним за области просторног планирања.

Др Б. Тошић је објавила 82 рада, до 2011. године, самосталних или у коауторству, (од тога 54 рада после стицања научног звања), укључујући два рада у признатим међународним часописима (SCI листа), четири монографије и један уџбеник (1. *Градови Србије - центри развоја у мрежи насеља* (1995), 2. *Насеља Подрињско-колубарског региона* (1996), 3. *Дунавско-моравски коридор – насеља* (2004), 4. *Србија, еврорегиони и европске интеграције* (2004) и *Основе руралног планирања* (2011) – уџбеник одобрен за штампу).

После стицања наставног звања - ванредни професор, од 2006. године, колегиница Тошић објавила је 20 радова у оквиру којих су одобрени за штампу: два рада у међународним часописима на SCI листи (приложене су потврде уредништва часописа) и један уџбеник (приложене су две рецензије).

Др Бранка Тошић је била укључена у четири основна научна пројекта (ОП) и три пројекта у оквиру технолошког развоја (ТР), преко Географског института „Јован Цвијић“ САНУ које је финансирало Министарства за науку и технолошки развој; у периоду 2011-2014. ангажована је на петом основном пројекту Министарства који води тим наставника и сарадника Географског факултета Универзитета у Београду:

1. Географске појаве и процеси у Србији, (ОП)
2. Географска структура и регионализација Србије, (ОП)
3. Регионално-географска истраживања (општине: Велико Градиште, Смедерево, Голубац, Мионица и Лозница), (ТР)
4. Развојно-програмске и фундаментално апликативне научне основе убрзаног развоја шарпланинске жупе – Општина Штрице – комплексна научна студија о природним, демографским, друштвено-економским, просторним и културним основама развоја, (ТР)
5. Дунавско-моравски коридор као главна осовина регионалног развоја и интеграције Србије у оквиру Југоисточне Европе, (ОП)
6. Основе сеоског туризма Царске баре, (ТР)
7. Модалитети валоризације геопотенцијала неразвијених подручја Србије, (ОП)
8. Проблеми и тенденције развоја геопросторних система Републике Србије (текући ОП)

Кандидат је руководио реализацијом подпројекта „Мрежа насеља и центара“ у оквиру Пројекта МНТР бр. 1620 „Дунавско-моравски коридор као главна осовина регионалног развоја и интеграције Србије у оквиру Југоистичне Европе“ у Географском институту „Јован Цвијић“ САНУ, у периоду 2002-2005. година. Такође,

је био ангажован на два научно-истраживачка пројекта, од којих је један мађународни, а други је представљао билатералну сарадњу:

1. Билатерални научно-истраживачки пројекат Р. Србије и Словеније за период 2008-2009. год. Под називом „The Role of Strategic Planning, EU Comparative Data and GIS for Spatial Development of Central European Cities: the Case of Ljubljana and Belgrade“, са учешћем Филозофског факултета у Љубљани и Географског факултета Универзитета у Београду.
2. Израда развојне стратегије (Economic structure) за прекодунавска функционална подручја у оквиру међународног пројекта Donauregionen+ (2007-2013).

Др Бранка Тошић је учествовала на бројним националним и на 18 међународних научних скупова, 4 предавања по позиву (на научним или стручним скуповима/семинарима) и исто толико пута је била модератор на националним и међународним научним скуповима:

Учешће на међународним скуповима:

1. Преторија (Migration and Gender – Place, Time and People Specific),
2. Будимпешта (GIS-LIS 95-96.),
3. Барселона (International Cartographic Conference),
4. Темишвар (Geographical Research in the Carpathian-Danube Space),
5. Торонто (Local Planning in a Global Environment),
6. Брезовица (Terranes of Serbia),
7. Болоња (Regional Geoscientific Cartography and Information Systems),
8. Минхен (Regional Geological Cartography and Information Systems),
9. Сегедин (Hatarok es az Europai Unio),
10. Клуж-Напока (Rural Space and Local Development),
11. Баја-Маре (Rural Space and Regional Development),
12. Шангај (XV AESOP Congress),
13. Волос (XVI AESOP Congress),
14. Пирот (The Development and Potentials of Ecotourism on Balkan Peninsula)
15. Варна (Geopolitic, Regional Development, Geographical Education),
16. Охрид (Tourism in the Terms of Globalization),
17. Софија (Global Changes and Regional Challenges),
18. Дивчибаре (Територијални аспекти развоја Србије и суседних земаља)

Предавања по позиву:

1. Уводно предавање: „The Characteristics of Rural Settlements in the Macroregions of Serbia“ на међународном скупу „Rural Space and Regional Development“. Turda-Micesti, Romania, 1-5. јули 1998.
2. Скуп посвећен годишњици рођења Јована Цвијића: „Насеља у доба Јована Цвијића и данас са освртом на доње Подриње“. Бања Ковиљача, октобар 2003.
3. На Географском одсеку Филозофског факултета у Љубљани, под називом: „Систем насеља, територијална организација Србије и положај и улога Београда у систему центара“, април 2008.
4. У организацији Српског географског друштва, а под акредитацијом Министарства Просвете Републике Србије „Ка савременој настави географије“, фебруар-мај 2009.

Модераторство на међународним и националним научним скуповима:

1. “Rural Space and Regional Development”. Babes-Bolyai University, Faculty of Geography, Cluz-Napoca, Turda-Micesti, 1998.
2. XIV конгрес географа Југославије, СГД, Београд, 2001.
3. “Rural Space and Local Development”. Babes-Bolyai University, Faculty of Geography, Cluz-Napoca, 2006.
4. „Локална самоуправа у планирању и уређењу простора и насеља.“. Асоцијација просторних планера Србије, Ивањица, 2010.

Др Бранка Тошић је била рецензент бројним научно-истраживачким и стручним радовима, међу којима је једна међународна монографија, 5 националних монографија и један универзитетски уџбеник:

1. Међународна монографија (2006): „Metropolitan networking in CADSES“, Faculty of Geography - Belgrade; Spectra Centre of Excellence Bratislava; Institut für Okologische Raumentwicklung – Dresden. Editor dr Borislav Stojkov. Belgrade-Bratislava-Dresden
2. Дабовић Т. (2008): Националне стратегије просторног развоја у Европи. Монографија у издању Географског факултета Универзитета у Београду.
3. Живановић З. (2008): Значај Београда у регионалном развоју Србије. Монографија у издању Географског факултета Универзитета у Београду.
4. Ђорђевић Д., Дабовић Т. (2009): Основе просторног планирања. Уџбеник у издању Географског факултета Универзитета у Београду.
5. Матијевић Д. (2009): Просторно-функционална повезаност насеља општине Стара Пазова са урбаним системом Београда. Посебна издања Географског института "Јован Цвијић" САНУ, књ. 73, Београд.
6. Тошић Д. (2011): Принципи регионализације. Монографија у издању Географског факултета Универзитета у Београду (у штампи).
7. Лукић В. (2011): Демографски развитак и функционална структура Панчева (у штампи).

Кандидат је, такође, био уредник или члан 3 научна или организациона одбора скупова међународног или националног значаја:

- Уредник тематског зборника међународног значаја: "The development and potentials of ecotourism on Balkan Peninsula" (editorial: Geographical Institute "Jovan Cvijić" SANU, Belgrade, Geographical Institute of BAN, Sofia, Faculty of tourism and hospitality, Ohrid, Volume III, Beograd, 2003.
- Члан организационог одбора научног скупа: *Београд и његов регион*. Географски факултет Универзитета у Београду, Обреновац, јуни 2003. године.
- Члан научног одбора научног скупа „Локална самоуправа у планирању и уређењу простора и насеља“. Асоцијација просторних планера Србије, Ивањица, 2010.

Др Бранка Тошић је уредник научног часописа „Territorium“, у издању Института за просторно планирање Географског факултета Универзитета у Београду, од октобра 2008. године.

Наставни рад. Као наставник у звању ванредног професора, од 2006/07 до 2010/11. школске године, на Географском факултету Универзитета у Београду на основним, мастер и у последњој години на докторским студијама Кандидат је био ангажован на 8 предмета (3 предмета на основним студијама, 4 предмета на мастер студију и на једном предмету на докторским студијама):

Основне студије на Смеру за просторно планирање:

1. *Увод у просторно планирање*; обавезан предмет, I семестар, 2 часа;
2. *Рурално планирање*; обавезан предмет, V семестар, 2 часа;
3. *Регионално планирање*; обавезан предмет, VI семестар, 2 часа

Мастер студије на Смеру за просторно планирање:

1. *Европско просторно планирање*, обавезан предмет, VII семестар, 2 часа;
2. *Пристапачност и конкурентност региона*; изборни предмет, VIII семестар, 2 часа;
3. *Стратешко просторно планирање*; обавезан предмет, X семестар, 3 часа.

Мастер студије на Смеру за демографију:

2. *Просторни процеси и становништво*; изборни предмет, X семестар, 2 часа

Докторске студије на Смеру за просторно планирање

1. *Инструменти регионалног развоја*; обавезан предмет, I година II семестар, 2 часа.

Као ванредни професор Географског факултета Универзитета у Београду, после 2006. године била је ментор за више одбрањених дипломских радова (4 рада), један мастер рад, као и за 4 докторске дисертације које су при крају процеса израде:

1. Мр Зора Живановић: „Улога градова средње величине у регионалном развоју Централне Србије“.
2. Мр Тијана Живановић: „Стандардизација и компаративна анализа индикатора просторног

развоја са применом у планирању простора Подунавља“.

3. Мр Радмила Милетић: „Деиндустријализација у Србији – утицај на регионални развој“,
4. Мр Омиљена Целебих: „Теоријско-методолошке основе дефинисања критеријума и индикатора просторног развоја Србије“.

Др Бранка Тошић је учествовала као члан комисије на одбранама 3 докторске дисертације, на Департману за географију, туризам и хотелијерство Природно-математичког факултета Универзитета у Новом Саду и 10 магистарских радова на Географском факултету Универзитета у Београду.

Као Шеф Катедре на Смеру за просторно планирање Географског факултета Универзитета у Београду, у школској 2009/2010. години, колегиница Тошић је испољила изузетно ангажовање у организацији, као и у унапређивању плана и програма наставе.

Остале активности. Кандидат је учествовао у реализацији пројекта енциклопедијског карактера:

- “Географска енциклопедија насеља Србије” I (2001) за 13 насеља општине Бор. Географски факултет, АГЕНА, Стручна књига, Београд, (стр. 225-230).
- “Географска енциклопедија насеља Србије” III (2001) за 23 насеља општине Ражањ. Географски факултет, АГЕНА, Стручна књига, Београд, (стр. 417-423).

Осим тога, наводимо чланство Кандидата у Инжењерској комори Србије – као власник лиценце за одговорног планера од 2003. године, у Асоцијацији просторних планера Србије и у Српском географском друштву.

Стручни рад др Бранке Тошић огледао се у руковођењу једног просторног плана и учествовању у изради 15 просторних планова, на националном, регионалном и локалном нивоу (сегменти везани за мрежу насеља и центара, јавне службе, рурални и регионални развој и процес просторне интеграције и интеррегионалне функционалне сарадње):

- А) Руковођење израдом Просторног плана општине Љиг
- Б) Учесће у изради просторних планова:
 1. Ревизија Просторног плана Републике Црне Горе,
 2. Просторни план Републике Србије,
 3. Регионални просторни план Колубарског округа погођеног земљотресом,
 4. Регионални просторни план Административног подручја Београда,
 5. Просторни план општине Љиг
 6. Просторни план општине Обреновац
 7. Просторни план општине Сурчин
 8. Стратегија просторног развоја Републике Србије 2009-2013-2020.
 9. Просторни план подручја посебне намене Специјалног резервата природе «Увац»
 10. Просторни план Републике Србије - нацрт 2010-2014-2021.
 11. Просторни план градске општине Гроцка
 12. Просторни план градске општине Сопот
 13. Просторни план подручја посебне намене природног добра Бељаница-Кучај (у изради).
 14. Регионални просторни план Подунавског и Браничевског управног округа (у изради)
 15. Регионални просторни план Шумадијског, Поморавског, Рашког и Расинског управног округа (у изради)

2. СПИСАК ОБЈАВЉЕНИХ РАДОВА

2.1. СПИСАК РАДОВА ОБЈАВЉЕНИХ ДО СТИЦАЊА НАУЧНОГ ЗВАЊА (1988-2001. године, са квантификацијом према врсти резултата)

М 42 (5 x 2) Монографија националног значаја

1. Вељковић А., Јовановић Б. Р., Тошић Б. (1995) *Градови Србије - центри развоја у мрежи насеља* (ур. М. Радовановић). Посебна издања Географског института "Јован Цвијић" САНУ, књ. 44, Београд, (стр. 1-210).
2. Тошић Б. (1996) *Насеља Подрињско-колубарског региона*. (ур. Т. Андрејевић). Задужбина Андрејевић, књ. 8, Београд, (стр.1-121).

М 14 (4 x 1) Поглавље у монографији или тематском зборнику међународног значаја

3. Тошић Б., Јовановић Р., Јовановић В. (1996) *Geological-geomorphological Characteristics of the Terrain, as one of Factors for Settling "Terranes of Serbia"* (Eds: Knežević V. & Krstić B.), Faculty of Mining and Geology, University of Belgrade, Committee for Geodynamics of the Serbian Academy of Sciences and Arts, (стр. 411-414).

М 45 (1,5 x 7) Поглавља у монографијама, прегледни чланци и радови у тематском зборнику националног значаја

4. Тошић Б. (1990) *Земљиште као необновљив чинилац биосфере и улога просторног планирања у његовој заштити*. "Екологија и географија у решавању проблема животне средине". Посебно издање Српског географског друштва, књ. 69, Београд, (стр. 97-100).
5. Бојовић Б., Тошић Б. (1991) *Инфраструктурна опремљеност простора "Општина Штрпце - Сиринићка жупа - Друштвено-економски развој, организација и коришћење простора"*. (ур. М. Радовановић). Посебна издања Географског института "Јован Цвијић" САНУ, књ. 37/III. Београд, (стр. 215-235).
6. Тошић Б., Циклушевић Д. (1992) *Просторна структура и организација Смедерева "Општина Смедерево"*, (ур. М. Бурсаћ). Посебна издања Географског института "Јован Цвијић" САНУ, књ. 39, Београд, (стр. 234-261).
7. Тошић Б., Јовановић Р. (1995) *Мрежа насеља "Општина Мионица"* (ур. Ж. Јовичић), Посебна издања Географског института "Јован Цвијић" САНУ, књ. 42, Београд, (стр. 145-164).
8. Тошић Б. (1997) *Мрежа насеља "Општина Лозница"*. (ур. Ж. Јовичић). Српско географско друштво, Географски факултет, Географски институт "Јован Цвијић" САНУ, Београд-Лозница (стр. 219-234).
9. Тошић Б. (1997) *Градски регион - појам, карактеристике, одређивање и хијерархија "Географска структура и регионализација Србије I"*. (ур. М. Оцокољић). Посебна издања Географског института "Јован Цвијић" САНУ, књ. 51, Београд, (стр.171-185).
10. Тошић Б., Милетић Р. (1998) *Типови општина у Србији према степену и динамици урбанизације "Географска структура и регионализација Србије II"*. (ур. М. Оцокољић). Посебна издања Географског института "Јован Цвијић" САНУ, књ. 53, Београд, (стр. 83-95).

M 33 (1x 5) Саопштење са међународног скупа штампано у целини

11. Djordjević J., Djordjević D. & Tošić B. (1995) *The Cartographic Design of the Evaluation of Natural Potentials for the Necessity of Spatial Planning by the Example of Shara Mountain (South Serbia)*. Proceedings of 17th International Cartographic Conference, Vol. 1, Barcelona, (pp. 723-727).
12. Tošić B., Djordjević J. (1995) *Refugees in Federal Republic of Yugoslavia*. "Migration and Gender – Place, Time and People Specific". IGU Commission on Gender and Geography, Commission on Population Geography. Faculty of Science, University of Pretoria, Pretoria, (pp. 491-498).
13. Djordjević D., Djordjević J. & Tošić B. (1995/96) *GIS Applications in Physical Planning at the National Level: Case of Serbia*. GIS-LIS 95-96. Central Europe - Market Driven Developments. Proceedings of the Conferences held in Budapest, June 10-14. 1995. Technical faculty, Budapest, (pp. 74-81).
14. Tošić B. (1996) *The Djerdap Settlements in Yugoslavia*. The Second Regional Conference "Geographical Research in the Carpathian-Danube Space", Univerzitatea de Vest din Timisoara, Departmental de Geografie, Timisoara, (pp. 335-341).
15. Tošić B., Djordjević J., Djordjević D. (1999) *The Characteristics of Rural Settlements in the Macrorregions of Serbia*. "Rural Space and Regional Development". Turda -Cluj Napoca, (pp. 31-34).

M 51 (2 x 9) Рад у водећем часопису националног значаја

16. Бранковић (Тошић) Б. (1987) *Мрежа насеља у општини Кучево - структура, опремљеност, организација, развој*. Зборник радова Географског института "Јован Цвијић", САНУ, књ. 39, (стр. 103-182).
17. Тошић Б., (1989) *Прилог проучавању друштвених делатности у општини Велико Градиште*. "Општина Велико Градиште". Зборник радова Географског института "Јован Цвијић", САНУ, књ. 41, (стр. 179-194).
18. Тошић Б. (1990) *Голубац - положај, развој и просторна организација насеља*. "Општина Голубац". Зборник радова Географског института "Јован Цвијић", САНУ, књ. 42, Београд, (стр. 257-270).
19. Тошић Б., Бркић Р. (1990) *Инфраструктурни системи у општини Голубац*. "Општина Голубац". Зборник радова Географског института "Јован Цвијић", САНУ, књ. 42, Београд, (стр. 201-212).
20. Бркић Р., Тошић Б. (1990) *Просторно-привредна структура општине Голубац*. "Општина Голубац". Зборник радова Географског института "Јован Цвијић", САНУ, књ. 42, Београд, (стр. 153-176).
21. Тошић Б. (1993/94) *Заштита непокретних културних добара и њихове околине*. Зборник радова Географског института "Јован Цвијић", САНУ, књ. 44-45, Београд (стр. 247-258).
22. Тошић Б. (1996) *Типологија насеља на основу примењеног истраживања*. Зборник радова Географског института "Јован Цвијић", САНУ, књ. 46, Београд, (стр. 143-148).
23. Тошић Б. (1996) *Туристички промет у Србији*. Зборник радова са научног скупа са међународним учешћем "Туристички потенцијали Југославије", 15-16. новембар 1996. Нови Сад, ПМФ - Институт за географију, Нови Сад, (стр. 172-179).
24. Тошић Б. (1998) *Процес урбанизације у Србији у периоду после Другог светског рата*. Зборник радова Географског института "Јован Цвијић" САНУ, књ. 47-48, Београд, (стр. 141-156).

M 63 (0,5 x 1) Саопштење са скупа националног значаја штампано у целини

25. Тошић Б. (1995) *Утицај градова Подрињско-колубарског региона на развој околних насеља*. Зборник радова "Прво саветовање младих географа Југославије". Истраживачка станица Петница, (стр. 127-133).

M 34 (0,5 x 1) Саопштење са међународног скупа штампано у изводу

26. Тошић В. (1996) *Functional Structure: The Factor in Planning Cities in Serbia*. "Local Planning in a Global Environment", Conference Abstracts, July 25-28, 1996, Ryerson Polytechnic University, Toronto, Canada.

M 71 (6 x 1) Одбрањена докторска дисертација

27. Тошић Б. (2000) *Просторно-економска структура градова на примеру Ваљева, Шапца и Лознице*. Докторска дисертација. Географски факултет, Универзитет у Београду, (стр. 1-265).

M 72 (3 x 1) Одбрањена магистарска теза

28. Тошић Б. (1994) *Мрежа насеља Подрињско-колубарског региона - структура и развој у послератном периоду*. Магистарска теза. Географски факултет, Универзитет у Београду, (стр. 1-118).

M 36 (1x1) Уређивање зборника саопштења са скупа националног значаја

Зборник саопштења међународног научног скупа: "The development and potentials of ecotourism on Balkan Peninsula" (editorial: Geographical Institute "Jovan Cvijic" SANU, Belgrade, Geographical Institute of BAN, Sofia, Faculty of tourism and hospitality, Ohrid, Volume III, Beograd, 2003.

2.2. СПИСАК РАДОВА ОБЈАВЉЕНИХ ПОСЛЕ СТИЦАЊА НАУЧНОГ ЗВАЊА
(2001. до 2006. године, са квантификацијом према врсти резултата)

M 42 (5 x 2) Монографија националног значаја

29. Тошић Б., Матијевић Д., Лукић В. (2004) *Дунавско-моравски коридор – насеља*. Географски институт Јован Цвијић САНУ, Посебна издања, књ.62, Београд, (стр. 1-107).
30. Тодоровић М., Тошић Б., Стојановић Б. (2004) *Србија, еврорегиони и европске интеграције*. Географски институт Јован Цвијић САНУ, Посебна издања, књ.63, Београд, (стр. 1-158).

M 45 (1,5 x 10) Поглавља у монографијама, прегледни чланци и радови у тематском зборнику националног значаја

31. Тошић Б. (2000) *Популационо-функцијски процеси у Србији*; Регионални развој и демографски токови балканских земаља; књ. 6, Универзитет у Нишу, Економски факултет, Ниш, (стр. 325-334).
32. Тошић Б. (2001) *Мogućности за развој сеоских насеља у Србији*; Регионални развој и демографски токови балканских земаља; Универзитет у Нишу, Економски факултет, Ниш, (стр. 161-171).

33. Тошић Б., Ђорђевић Ј., Матијевић Д. (2002) *Градови Дунавско-моравске осовине развоја*, Регионални развој и демографски токови балканских земаља, књ. 7, Економски факултет, Универзитет у Нишу, Ниш, (стр. 59-66).
34. Тошић Б., Милетић Р. (2002) *Могући правци развоја пограничних подручја Србије*, Проблеми ревитализације пограничних крајева Југославије и Републике Српске, Географски факултет Универзитета у Београду, Београд, (стр. 139-154).
35. Стојков Б., Тошић Б. (2003) *Београд и његов регион – могућност нове територијалне организације*; Београд и његов регион. Географски факултет, Институт за просторно планирање, Асоцијација просторних планера Србије, Универзитет у Београду, Београд (стр. 1-20).
36. Тошић Б., Ђорђевић Ј., Матијевић Д. (2003) *Поморавље у територијалној организацији Србије*; Регионални развој и демографски токови балканских земаља, књ. 8, Економски факултет, Универзитет у Нишу, Ниш (стр. 141-148).
37. Ђорђевић Ј., Тошић Б. (2003) *Утицај мултимодуларног коридора на животну средину*, Планска и нормативна заштита простора и животне средине, Географски факултет, Универзитет у Београду, Асоцијација просторних планера Србије, Београд (стр. 359-369).
38. Тошић Б., Ђорђевић Ј., Матијевић Д. (2004) *Карактеристике и могућности развоја насеља и центара Београдског региона*; Регионални развој и демографски токови балканских земаља, књ. 9, Економски факултет, Универзитет у Нишу, Ниш (стр. 129-136).
39. Тошић Б. (2004) *Насеља у доба Јована Цвијића и данас са освртом на доње Подриње*. Јован Цвијић и Подриње. Центар за културу «Вук Караџић», Лозница (стр. 62-85).
40. Тодоровић М., Тошић Б., Стојановић Б. (2005) *Основна геопросторна структура еврорегиона «Еуробалканс Ниш-Софија-Скопље»* Регионални развој и демографски токови балканских земаља, књ. 10, Економски факултет, Универзитет у Нишу, Ниш (стр. 105-115).

М 14 (4x 1) Поглавље у монографији или тематском зборнику међународног значаја

41. Matijević D, Tošić B. (2003) *The Potentials og Gradac River as an Ecotouristic Challenge*. "The Development and Potentials of Ecotourism on Balkan Peninsula" volume III, Geographical Institute "Jovan Cvijić" SANU, Belgrade, Serbia, Geographical Institute of Bulgarian Academy of Sciences, Sofia, Bulgaria, Faculty of Tourism and Hospitality, Ohrid, Macedonia. (pp. 93-100).

М 33 (1 x 9) Саопштење са међународног скупа штампано у целини

42. Tošić B. (2000) *Land Use in Serbian Towns: The Case Study of Valjevo, Sabac and Loznica*. Third Congress on Regional geological Cartography and Information Systems; Freistaat Bayern, Catalunya, Regionale Emlia-Romagna; Munich, Bavaria-Germany (pp. 333-336).
43. Miletić R, Tošić B. (2002) *Centers and Border Areas of Serbia as the Factors in Trans-regional Development Processes*; Hatarok es az Europai Unio. A Szegedi Tudományegyetem Természettudományi Kar, Szegedi (pp.471-479).
44. Tošić B. (2003) *The Planning of Settlements in the Mining Zones: The Case Study of Kolubara Lignite Basin in the Republic of Serbia*; 4th European Congress on Regional Geoscientific Cartography and Information Systems. Bologna, June 17th-20th, 2003, (pp. 703-705).
45. Djordjević J, Tošić, B. (2002) *The Importance of Physical-geographic Complex for Regional Planning*; International Scientific Conference, Geopolitic, Regional Development, Geographical Education (In Memory of Prof. Dimitar Jaranov) Varna, Bulgaria, pp. 33-43.
46. Miletić R, Tošić B. (2003) *Importance of the Danube-Morava Axis of Development in the Regional Integrative Processes of Serbia*; The 5th Edition of the Regional Conference of Geography; "Geographic Researches in the Carpathian-Danube Space"; The Reconsideration of the Geographic Approach in the Context of Globalization, Department of Geography, West University of Timisoara, Timisoara, Romania, (pp. 573-580).

47. Djordjević J, Djordjević D, Tošić B. (2003) *Typology of Physical-Geographic Factors for Rural Planning*, Rural Space and Regional Development, Babes-Bolyai University, Cluj-Napoca, Romania, (pp. 90-94).
48. Tošić B, Djordjević J, Djordjević D. (2003) *Planning of Rural Space in Serbia as a Factor of Regional Development*, Rural Space and Regional Development, Babes-Bolyai University, Cluj-Napoca, Romania, (pp.78-82).
49. Djordjević J, Tošić B. (2004) *The Influence of the Multi-module Corridor on the Development of Tourism in Serbia*, Tourism in the Terms of Globalization Insurance in the Terms of Globalization, VII International Symposium, University »St. Kliment Ohridski«, Bitola, Faculty of Tourism and Hospitality, Ohrid, Ohrid, 2003. (pp. 309-312).
50. Tošić B., Djordjević J. (2005) *Tourism as Economic Activity in Spatial Plans in Serbia*. Contemporary Trends in Tourism Industry. VIII International Conference – University »Sv. Kliment Ohridski« Bitola, Faculty of Tourism and Hospitality Ohrid, Macedonia. (pp. 209-215).

M51 (2 x 6) Рад у водећем часопису националног значаја

51. Тошић Б. (2001) *Економско-географски фактори развоја Ваљева, Шапца и Лознице*. Гласник Српског географског друштва, св. LXXXI - бр. 1, Београд (стр. 15-26)
52. Тошић Б., Ђорђевић Ј. (2004) *Центри развоја Дунавско-моравског коридора*. Гласник Српског географског друштва, св. LXXXIV - бр. 1, Београд (стр. 59-70)
53. Tošić B., Djordjević J. (2004) *The Settlements of the Belgrade Region*. Geographica Pannonica International Scientific Journal, Department of Geography, Tourism and Hotel Management, nb. 8, Novi Sad (pp. 43- 46).
54. Тошић Б., Стојановић Б., Милетић Р. (2005) *Популационо-функцијски процеси у насељима и центрима: пример еврорегиона «Дунав за 21. век»*. Гласник Српског географског друштва, св. LXXXV - бр. 1, Београд (стр. 149-156)
55. Матијевић Д., Тошић Б., Лукић В. (2005) *Утицај миграција на популационе и функционалне промене сремских општина*. Гласник СГД-а св. LXXXV, бр. 1. Београд (стр. 111-120).
56. Нађ И., Годоровић М., Тошић Б. (2005) *Географске одлике трансграничног еврорегиона «Дунав-Кереш-Муреш-Тиса»* Гласник Српског географског друштва, св. LXXXV - бр. 2, Београд (стр. 97-110)

M 63 (0,5 x1) Саопштење са скупа националног значаја штампано у целини

57. Ђорђевић Ј., Тошић Б. (2003) *Утицај мултимодуларног коридора на животну средину*, Планска и нормативна заштита простора и животне средине, Географски факултет, Универзитет у Београду, Асоцијација просторних планера Србије, Београд, (стр. 359-369).

M 34 (0,5 x 5) Саопштење са међународног скупа штампано у изводу

58. Tošić B., Tošić Z. (2001) *The Role of the Serbian Towns in the Settlements Development in the Regions* Abstracts, XV AESOP Congress, Shanghai, China, July, 2001, (pp. 85).
59. Miletić R., Tošić B. (2002) *Borderzones of Serbia as Basis for Regional Integration*; Abstracts; Planning in Border Regions; XVI AESOP Congress, University of Thessaly, July 10-15th, Volos, Greece, (pp. 39).
60. Tošić B., Miletić R., Djordjević J. (2002) *Borederzone of Eastern Serbia in the Process of International Regional Integration*; Abstracts; Planning in Border Regions; XVI AESOP Congress, University of Thessaly, July 10-15th Volos, Greece, (pp. 44).
61. Djordjević J., Tošić B. (2003) *The Influence of the Multi-module Corridor on the Development of Tourism in Serbia*, Tourism in the Terms of Globalization, Insurance in the Terms of Globalization, University »St. Kliment Ohridski« Bitola, Faculty of Tourism and Hospitality, Ohrid, (pp. 65).

62. Тошић В., Djordjević J. (2004) *The Settlements in the Belgrade Region*. Colocviul National de Geografia Populatiei su Asezarilor Umane, Editia XIV. Asociatia Geografilor Umanisti din Romania, Timisoara-Buzias (pp. 86).

2.3. СПИСАК РАДОВА ОБЈАВЉЕНИХ ПОСЛЕ СТИЦАЊА ЗВАЊА ВАНРЕДНИ ПРОФЕСОР (2006 - 2011. године, са квантификацијом према врсти резултата)

М 22 (5 x 1) Рад у истакнутом међународном часопису – статус у области географија за 2009 и 2010. годину (SCI листа)

63. Trkulja S., Тошић В., Živanović Z. (2011): *Serbian Spatial Planning among Styles of Spatial Planning in Europe*. European Planning Studies. (рад прихваћен за штампу)

М 23 (3 x 1) Рад у међународном часопису (SCI листа)

64. Lukić V., Тошић В. (2011): *Daily Commuting – Similarities and Differences Between Serbia and Slovenia*. Acta Geographica Slovenica, 51th vol. (у штампи)

М 14 (4 x 2) Поглавља у међународним монографијама / радови у тематском зборнику међународног значаја

65. Тошић В. (2010) *Introducing Belgrade*. Challenges of Spatial development of Ljubljana and Belgrade. Univerza v Ljubljani, Filozofska fakulteta, Oddelek za geografijo. GeograFF 8. М. Krevs, D. Djordjević, N. Pichler-Milanović. Ljubljana. (pp. 17-26)

66. Тошић В., Živanović Z. (2010) *Spatial-functional transformation of the metropolitan area of Belgrade*. Challenges of Spatial development of Ljubljana and Belgrade. Univerza v Ljubljani, Filozofska fakulteta, Oddelek za geografijo. GeograFF 8. М. Krevs, D. Djordjević, N. Pichler-Milanović. Ljubljana. (pp. 229-238).

М 24 (3 x 3) Радови у часопису међународног значаја верификован посебном одлуком

67. Тошић В., Todorović М. (2008): *Euroregions in the Podrinje Region*, Гласник Српског географског друштва, св. LXXXVIII, бр. 2, (стр.25-33), Београд, YU ISSN 0350-3593, COBISS.SR.ID 7793922, UDC 911.2/3 (4) (497.11) (497.11).
68. Лукић В., Тошић В. (2009) *Ниво квалификованости радника као фактор одвијања дневних миграција у Србији*. Гласник СГД, св. LXXXIX бр. 2, (стр. 27-42), Београд, YU ISSN 0350-3593, COBISS.SR.ID 7793922, UDC 911.3:314.7(497.11).
69. Живановић З., Тошић В., Ђорђевић Ј. (2010): *Типови региона у Србији и њихова територијална неусклађености*, Гласник Српског географског друштва, св. XC - бр.2 (стр. 151-161), Београд, YU ISSN 0350-3593, COBISS.SR.ID 7793922, UDC 911.2/3(497.11).

М 51 (2 x 6) Радови у водећим часописима националног значаја

70. Тошић В. (2006) *Промене у просторној структури градова у постсоцијалистичком периоду*. Гласник Српског географског друштва, св. LXXXVI - бр. 1, Београд (стр. 165-176).
71. Тошић В. (2006) *Регионални аспекти развоја општине Љуб*. Зборник радова Географског института „Јован Цвијић“ САНУ, књ. 55, Београд (стр. 187-201) ISSN: 0350-7599, UDC: 910/911.3.
72. Todorović М., Тошић В. (2006/07) *Transborder Cooperation in the Pannonian Plain - Case Study of „The Euroregion Danube-Drava-Sava*. Geographica Pannonica - International Scientific

Journal. Department of Geography, Tourism and Hotel Management. University of Novi Sad. (pp. 85-88). ISSN 0354-8724, UDC 05:91(497.1)=20

73. Тошић Б. (2007) *Истраживања у области географије градова у Географском институту „Јован Цвијић“ САНУ*. Зборник радова Географског института „Јован Цвијић“ САНУ, књ. 57, Београд (стр. 261-269), ISSN: 0350-7599, UDC: 910/911.3.
74. Тошић В. (2009): *System of Centers, the City of Belgrade and Territorial Organization of Serbia*. DELA 31, Department of Geography, University of Ljubljana. ISSN 0354-0596 (pp. 55-78).
75. Тошић Б., Лукић В., Ђирковић М. (2009): *Насеља неразвијених подручја Србије*. Зборник радова Географског института „Јован Цвијић“ САНУ, Београд бр. 59/2 (стр. 59-77), ISSN: 0350-7599, UDC: 910/911.3.

М 33 (1 x 4) Саопштење са међународног скупа штампано у целини,

76. Todorovic M., Тошић В. (2007) *Trans-border Cooperation in Southeast Europe: The Case Study of Euroregions „Nis-Sofia-Skopje Euro-Balkans“* Global Changes and Regional Challenges. Third International Conference. Faculty of Geology and Geography, University „St. Kliment Ohridski“, Sofia (pp. 37-41).
77. Тошић В., Djordjević J. (2007) *Characteristics and Processes in the Rural Settlements and Centres and Their Role in the Integration Processes: The Case Study of Carpathian Serbia*. Rural Space and Local Development. Presa Universitara Clujeana. (pp .580-585).
78. Djordjević J., Тошић В. (2007) *Agricultural Land and Spatial Development of Belgrade Metropolitan Area*. Rural Space and Local Development. Presa Universitara Clujeana. (pp.61-66).
79. Тошић В., Trkulja S., Živanović Z. (2010): *Prostorna integracija Srbije u šire okruženje*. Међународни научни скуп „Територијални аспекти развоја Србије и суседних земаља“, Дивчибаре. Универзитет у Београду, Географски факултет (стр. 517-522) UDK 711.21(497.11:4).

М 63 (0,5 x 2) Саопштење са националног скупа штампано у целини

80. Тошић Б. (2007) *Трансформација просторне структуре градова Србије*. Први конгрес српских географа, Зборник радова књ.3, Београд (стр. 875-881).
81. Тошић Б., Живановић З. (2010): *О новој територијалној организацији локалне самоуправе у Србији*. „Локална самоуправа у планирању и уређењу простора и насеља.“ Асоцијација просторних планера Србије. Универзитет у Београду, Географски факултет (стр. 107-116).

Уџбеници

82. Тошић Б. (2011): *Основе руралног планирања* (уџбеник прихваћен за штампу).

56 (1x1) Уређивање научног часописа националног значаја (на годишњем нивоу)

Научни часопис „Territorium“, у издању Института за просторно планирање Географског факултета Универзитета у Београду, од октобра 2008. године.

2.4. СИНТЕЗНА ТАБЕЛА ВРЕДНОВАНИХ РЕЗУЛТАТА

Ознака групе и врсте резултата	Вредност резултата (бр. бодова x бр. радова)			
	Радови објављени до стицања научног звања (1988-2000)	Радови објављени после стицања научног звања (2001-2005)	Радови објављени после стицања звања ванредни професор (2006)	Укупан период
Укуп. М10	4	4	8	16
М 14	4x1	4x1	4x2	16
Укуп. М 20	-	-	17	17
М 22	-	-	5x1	5
М 23	-	-	3x1	3
М 24	-	-	3x3	9
Укуп. М 30	5,5	8,5	4	18
М 33	1x5	1x5	1x4	14
М 34	0,5x1	0,5x5	-	3
М 36	-	1x1	-	1
Укуп. М 40	20,5	25	-	45,5
М 42	5x2	5x2	-	20
М 45	1,5x7	1,5x10	-	25,5
Укуп. М 50	18	12	13	43
М 51	2x9	2x6	2x6	42
М 56	-	-	1x1	1
Укуп. М 60	0,5	0,5	1	2
М 63	0,5x1	0,5x1	0,5x2	2
Укуп. М 70	9	-	-	9
М 71	6	-	-	6
М 72	3	-	-	3
УКУПНО бодова	57,5	50	43	150,5

3. СИНТЕЗНА ОЦЕНА О НАУЧНО-ИСТРАЖИВАЧКОМ, НАСТАВНОМ И СТРУЧНОМ РАДУ КАНДИДАТА

3.1. Научно-истраживачки рад

Др Бранка Тошић је од почетка свог научно-истраживачког рада (1988) објавила 82 рада у оквиру више научних области: радови теоријско-методолошког карактера из области урбане географије и регионализације, радови истраживачког карактера у којима се обрађују проблеми просторно-функцијских структура и организација насеља на регионалном и локалном нивоу, радови научно-истраживачког и карактера из области унутрашње функцијске структуре градова, радови истраживачког и примењеног карактера који третирају проблематику трансграничне и трансрегионалне сарадње и функционалних односа у простору и други радови који третирају проблематику одрживог развоја, организације и уређивања простора.

Колегиница Тошић је у укупном периоду објавила 4 монографије, 24 рада са скупова међународног значаја, 4 поглавља у међународним монографијама и више радова у националним монографијама, међународним или националним часописима.

После стицања звања ванредни професор, од 2006. године, др Бранка Тошић је објавила 20 радова, а истичемо: 2 рада у међународним часописима који су на SCI листи, категорије М 22 и М 23, а која су одобрена за штампу; 2 поглавља у међународној монографији; 3 рада у часописима међународног значаја верификованих посебном одлуком, 6 радова у водећим часописима националног значаја; један уџбеник који је одобрен за штампу итд.

Др Бранка Тошић је била укључена у четири основна научна пројекта (једним од подпројеката је и руководила) и на 3 пројекта у оквиру технолошког развоја Министарства за науку и технолошки развој преко Географског института „Јован Цвијић“ САНУ; у периоду 2011-2014. године ангажована је на основном пројекту Министарства који води тим наставника и сарадника Географског факултета Универзитета у Београду. Колегиница Тошић је учествовала у реализацији пројеката енциклопедијског карактера; затим на бројним међународним (18 пута) и националним научним скуповима; имала је предавања по позиву на међународним универзитетима и скуповима, као и на стручним семинарима (4 пута), а била је модератор на међународним или националним научним скуповима (4 пута); у оквиру рецензија бројним научно-истраживачким и стручним радовима, издвајамо 7 међународних или националних монографија и универзитетских уџбеника; затим је била уредник или члан научног или организационог одбора за међународна или национална издања (3 пута) итд.

Радови др Бранке Тошић, посебно они који се односе на моделе за одређивање социо-економске трансформације насеља или њихове функцијске типологије цитирани су и примењивани, како у научној јавности тако и у просторно планерској пракси. Прихваћено је њено учешће у дефинисању методологије за издвајање градова и степена њиховог развоја, као и рад на одређивању методологије територијалне организације насеља, која је посебно нашла примену у изради просторних планова (на националном, регионалном и локалном нивоу). Осим тога, истраживачки рад колегинице Тошић везан за проблематику интеррегионалне сарадње и функционалних веза нашао је, такође, примену у области просторних интеграција Србије у шире окружење.

3.2. Обезбеђивање научно-наставног подмлатка

У току свог петогодишњег рада у звању ванредног професора на Географском факултету Универзитета у Београду, Кандидат је био ангажован на 8 предмета на основним, мастер и докторским студијама, изабран је за ментора за 4 докторска рада и два мастер рада. Као члан комисије Кандидат је ангажован 3 пута на одбранама докторских дисертација на Департману за географију, туризам и хотелијерство Природно-математичког факултета Универзитета у Новом Саду и 10 пута на одбранама магистарских радова на Географском факултету Универзитета у Београду.

3.3. Образовни и педагошки рад

Као наставник у звању ванредног професора од 2006. године на Смеру за просторно планирање на основним, мастер и докторским студијама, као и на основним и мастер студијама на Смеру за демографију Географског факултета Универзитета у Београду, Кандидат је остварио висок степен комуникативности са студентима (високо вреднован педагошки рад Кандидата, 4,61 је оцена студената), а истакао се и у несебичном пружању научне и стручне помоћи својим млађим колегама. Др Бранка Тошић поседује висок ниво професионалног односа који се огледа у озбиљности и одговорности у обављању обавеза у наставном раду, у презентовању студентима најсавременијих научних резултата и у испољеној склоности ка иновацијама применом савремених наставних средстава.

Удбеник «Основе руралног планирања» др Бранке Тошић представља значајан допринос у настави на основним студијама на Смеру за просторно планирање Географског факултета Универзитета у Београду, као и у области стратешког планирања руралног развоја у Србији.

3.4. Ангажовање у развоју наставе и других делатности

Др Бранка Тошић је врло ангажована у развоју и усавршавању, како универзитетске тако и наставе у средњем и основном образовању.

Као Шеф Катедре на Смеру за просторно планирање Географског факултета Универзитета у Београду, у школској 2009/2010. години, колегиница Тошић је испољила изузетно ангажовање у организацији, као и у унапређивању плана и програма наставе.

Осим тога, колегиница Тошић била је предавач на семинару за наставнике и професоре географије у организацији Српског географског друштва у школској 2008/2009 години, а као професор географије била је ангажована у „International High School Belgrade“ у школској 2002/2003. години.

Као уредник научног часописа „Territorium“, на енглеском језику, у издању Института за просторно планирање Географског факултета Универзитета у Београду, од октобра 2008. године, колегиница Тошић, даје свој значајан допринос даљем развоју и афирмацији просторног планирања у Србији, а и ван наше земље.

Др Бранка Тошић је у извесној мери допринела развоју делатности просторно планирање, будући да се њен стручни рад базира на учешћу у изради 15 просторних планова на националном, регионалном и локалном нивоу. Као власник лиценце за одговорног планера од 2003. године и као члан Инжењерске коморе Србије, руководила

је једним просторним планом. Такође је више пута била предавач на јавним трибинама које организују и друге асоцијације чији је члан (Асоцијација просторних планера и Српско географско друштво).

Др Бранка Тошић, осим смисла за наставну кооперацију са другим колегама на Географском факултету Универзитета у Београду, остварује сарадњу са колегама из других институција, пре свега научних института, завода или јавних предузећа који се баве проблематиком просторног планирања.

4. ЗАКЉУЧАК И ПРЕДЛОГ КОМИСИЈЕ

Имајући у виду напред наведене оцене и напомене о наставном и научно-истраживачком раду пријављеног кандидата др Бранке Тошић, ванредног професора, Комисија је утврдила, сходно Закону о високом образовању Републике Србије и нормативним актима Географског факултета Универзитета у Београду, да Кандидат испуњава услове за избор у звање редовног професора за научну област Просторно планирање на Студијској групи Просторно планирање. Код опредељења за утврђивање предлога за избор у звање редовног професора, др Бранке Тошић, ванредног професора, Комисија је узела у обзир следеће чињенице:

1. да испуњава основне услове предвиђене Законом о високом образовању Републике Србије и нормативним актима Географског факултета Универзитета у Београду за избор у наведено наставничко звање;

2. да у свом досадашњем научно-наставном и стручном раду на Географском факултету Универзитета у Београду, као и у претходном научном раду у Географском институту САНУ до данас, испољава континуитет у напредовању у ужој научној области за коју се бира;

3. да показује појачано интересовање за наставни рад у области просторног планирања;

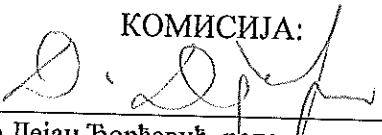
4. да је написала и објавила, самостално и као коаутор, 82 рада, односно 20 радова од претходног избора 2006. године, до данас, од којих су два рада, из најуже научно-наставне области Кандидата, прихваћена за штампу у међународним часописима са SCI листе, док је један уџбеник рецензиран и припремљен за штампу и др.,


5. да научно-истраживачки и стручни рад Кандидата има посебну вредност у оквиру фундаменталних и примењених истраживања у области просторног планирања.


Узимајући у обзир предходно изнето, Комисија сугерише Изборном већу Географског факултета Универзитета у Београду да утврди предлог за избор ванредног професора др Бранке Тошић у звање редовног професора за научну област Просторно планирање на Студијској групи Просторно планирање, будући да испуњава све предвиђене услове.

У Београду,
12. 09. 2011.

КОМИСИЈА:


Др Дејан Ђорђевић, редовни професор
Универзитет у Београду, Географски факултет


Др Драгутин Тошић, редовни професор
Универзитет у Београду, Географски факултет


Др Ева Ваништа-Лазаревић, редовни професор
Универзитет у Београду, Архитектонски факултет

САЖЕТАК

ИЗВЕШТАЈА КОМИСИЈЕ О ПРИЈАВЉЕНОМ КАНДИДАТУ ЗА ИЗБОР У ЗВАЊЕ

I О КОКУРСУ

Назив факултеата: Географски факултет, Универзитет у Београду
Ужа научна област: просторно планирање
Број кандидата који се бирају: један
Број пријављених кандидата: један
Име пријављеног кандидата: др Бранка Тошић

II О ПРЕДЛОЖЕНОМ КАНДИДАТУ

1) Основни биографски подаци

Име, средње име и презиме: Бранка, Дамњан, Тошић
Датум и место рођења: 12.11.1961., Лозница, Србија
Установа где је запослен: Географски факултет, Универзитет у Београду
Звање/радно место: вапредни професор
Научна област: просторно планирање

2) Стручна Биографија, дипломе и звања

Основне студије

Назив установе: Смер за просторно планирање, Одсек за географију ПМФ-а
Универзитета у Београду
Место и година завршетка: Београд, 1985.
Стечено звање: дипл. просторни планер
Научна област: просторно планирање

Последипломске студије

Назив установе: Смер за просторно планирање, Одсек за географију, ПМФ-а
Универзитета у Београду
Место и година завршетка: Београд, 1994.
Стечено звање: магистар географије
Научна област: географија

Докторат

Назив установе: Географски факултет, Универзитет у Београду
Место и година завршетка: Београд, 2000.
Стечено звање: доктор просторног планирања
Наслов дисертације: Просторно-економска структура градова на примеру
Ваљева, Шапца и Лознице
Научна област: просторно планирање

Досадашњи избори у научна и наставна звања

Истраживач у Географском институту „Јован Цвијић“ САНУ, 1988.

Истраживач-сарадник у Географском институту „Јован Цвијић“ САНУ, 1994.

Научни сарадник у Географском институту „Јован Цвијић“ САНУ, 2001.

Виши научни сарадник у Географском институту „Јован Цвијић“ САНУ, 2005.

Ванредни професор на Географском факултету Универзитета у Београду 2006.

3) Објављени радови

Научне публикације	Број публикација у којима је једини или први аутор		Број публикација у којима је аутор, а није једини	
	Пре последњег избора	После последњег избора	Пре последњег избора	После последњег избора
Рад у водећем научном часопису међународног значаја, објављен у целини	-	-	-	-
Рад у научном часопису међународног значаја објављен у целини	-	-	-	2
Рад у часопису међународног значаја верификованог посебном одлуком	-	1	-	2
Рад у часопису националног значаја објављен у целини	12	5	3	1
Рад у зборнику радова са међународног научног скупа објављен у целини	7	2	7	2
Рад у зборнику радова са националног научног скупа објављен у целини	1	2	1	-
Рад у зборнику радова са међународног научног скупа објављен у изводу	4	-	2	-
Научна монографија националног значаја	2	-	2	-
Поглавље у монографији са више аутора	14	2	5	-
Стручне публикације	Број публикација у којима је једини или први аутор		Број публикација у којима је аутор, а није једини	
	Пре последњег избора	После последњег избора	Пре последњег избора	После последњег избора
Уџбеник	-	1	-	-
Стручне публикације – просторни планови	-	-	7	8

3.1. Радови објављени у научним часописима са SCI листе

- (M 22) 1. Trkulja S., Tošić B., Živanović Z. (2011): *Serbian Spatial Planning among Styles of Spatial Planning in Europe*. European Planning Studies. (рад прихваћен за штампу)
- (M 23) 2. Lukić V., Tošić B. (2011): *Daily Commuting – Similarities and Differences Between Serbia and Slovenia*. Acta Geographica Slovenica, 51th vol. (у штампи)

4) Оцена резултата научно-истраживачког рада

Др Бранка Тошић је од почетка свог научно-истраживачког рада (1988) објавила преко 80 радова у оквиру више научних области: радови теоријско-методолошког карактера из области урбане географије и регионализације, радови истраживачког карактера у којима се обрађују проблеми просторно-функцијских структура и организација насеља на регионалном и локалном нивоу, радови научно-истраживачког и карактера из области унутрашње функцијске структуре градова, радови истраживачког и примењеног карактера који третирају проблематику трансграничне и трансрегионалне сарадње и функционалних односа у простору и други радови који третирају проблематику одрживог развоја, организације и уређивања простора.

Колегиница Тошић је у укупном периоду објавила 4 монографије, 24 рада са скупова међународног значаја, 4 поглавља у међународним монографијама и више радова у националним монографијама, међународним или националним часописима. После стицања звања ванредни професор, од 2006. године, др Бранка Тошић је објавила 20 радова, а истичемо: 2 рада у међународним часописима који су на SCI листи, категорије М 22 и М 23, а која су одобрена за штампу; 2 поглавља у међународној монографији; 3 рада у часописима међународног значаја верификованих посебном одлуком, 6 радова у водећим часописима националног значаја; један уџбеник који је одобрен за штампу итд.

Др Бранка Тошић је била укључена у 4 основна научна пројекта преко Географског института „Јован Цвијић“ САНУ, (једним од подпројеката је и руководила), као и на 3 пројекта у оквиру технолошког развоја Министарства за науку и технолошки развој Р. Србије; у периоду 2011-2014. године ангажована је на основном пројекту Министарства, који води тим наставника и сарадника Географског факултета Универзитета у Београду. Колегиница Тошић учествовала је у реализацији пројеката енциклопедијског карактера; такође је учествовала на бројним међународним (18 пута) и националним научним скуповима; имала је предавања по позиву на међународним универзитетима и скуповима, као и на стручним семинарима (4 пута), а била је модератор на међународним или националним научним скуповима (4 пута); у оквиру рецензија бројним научно-истраживачким и стручним радовима, издвајамо 7 међународних или националних монографија и универзитетских уџбеника, затим је била уредник или члан научног или организационог одбора за међународна или национална издања (3 пута) итд.

Радови др Бранке Тошић, посебно они који се односе на моделе за одређивање социо-економске трансформације насеља или њихове функцијске типологије цитирани су и примењивани, како у научној јавности тако и у просторно планерској пракси. Прихваћено је њено учешће у дефинисању методологије за издвајање градова и степена њиховог развоја, као и рад на одређивању методологије територијалне организације насеља, која је посебно нашла примену у изради просторних планова. Осим тога, истраживачки рад колегице Тошић везан за проблематику интеррегионалне сарадње и функционалних веза нашао је, такође, примену у области просторних интеграција Србије у шире окружење.

5) Оцена резултата у обезбеђивању научно-наставног подмлатка

У току свог петогодишњег рада у звању ванредног професора на Географском факултету Универзитета у Београду, Кандидат је био ангажован на 8 предмета на основним, мастер и докторским студијама, изабран је за ментора за 4 докторска рада и био (у процесу израде и два мастер рада. Као члан комисије Кандидат је ангажован 3 пута на одбранама докторских дисертација на Департману за географију, туризам и хотелијерство Природно-математичког факултета Универзитета у Новом Саду и 10 пута на одбранама магистарских радова на Географском факултету Универзитета у Београду.

6) Оцена о резултатима педагошког рада

Као наставник у звању ванредног професора од 2006. године на Смеру за просторно планирање на основним, мастер и докторским студијама, као и на основним и мастер студијама на Смеру за демографију Географског факултета Универзитета у Београду, Кандидат је остварио висок степен комуникативности са студентима (високо вреднован педагошки рад Кандидата, 4,61 је оцена студената), а истакао се и у несебичном пружању научне и стручне помоћи својим млађим колегама. Др Бранка Тошић поседује висок ниво професионалног односа који се огледа у озбиљности и одговорности у обављању обавеза у наставном раду, у презентовању студентима најсавременијих научних резултата и у испољеној склоности ка иновацијама применом савремених наставних средстава.

Уџбеник «Основе руралног планирања» др Бранке Тошић представља значајан допринос у настави на основним студијама на Смеру за просторно планирање Географског факултета Универзитета у Београду, као и у области стратешког планирања руралног развоја у Србији.

7) Оцена у ангажовању у развоју наставе и других делатности

Др Бранка Тошић је врло ангажована у развоју и усавршавању, како универзитетске тако и наставе у средњем и основном образовању.

Као Шеф Катедре на Смеру за просторно планирање Географског факултета Универзитета у Београду, у школској 2009/2010. години, колегиница Тошић је испољила изузетно ангажовање у организацији, као и у унапређивању плана и програма наставе.

Осим тога, колегиница Тошић била је предавач на семинару за наставнике и професоре географије у организацији Српског географског друштва у школској 2008/2009 години, а као професор географије била је ангажована у „International High School Belgrade“ у школској 2002/2003. години.

Као уредник научног часописа „Territorium“, на енглеском језику, у издању Института за просторно планирање Географског факултета Универзитета у Београду, од октобра 2008. године, колегиница Тошић, даје свој значајан допринос даљем развоју и афирмацији просторног планирања.

Др Бранка Тошић је у извесној мери допринела развоју делатности просторно планирање, будући да се њен стручни рад базира на учешћу у изради 15 просторних планова на националном, регионалном и локалном нивоу. Као власник лиценце за одговорног планера од 2003. године и као члан Инжењерске коморе Србије, руководила је једним просторним планом. Такође је више пута била предавач на јавним трибинама које организују и друге асоцијације чији је члан (Асоцијација просторних планера и Српско географско друштво).

Др Бранка Тошић, осим смисла за наставну кооперацију са другим колегама на Географском факултету Универзитета у Београду, остварује сарадњу са колегама из других институција, пре свега научних института, завода или јавних предузећа који се баве проблематиком просторног планирања.

8) Закључно мишљење и предлог комисије

Имајући у виду напред наведене оцене и напомене о наставном и научно-истраживачком раду пријављеног кандидата др Бранке Тошић, ванредног професора, Комисија је утврдила, сходно Закону о високом образовању Републике Србије и нормативним актима Географског факултета Универзитета у Београду, да Кандидат испуњава услове за избор у звање редовног професора за научну област Просторно планирање на Студијској групи Просторно планирање. Код опредељења за утврђивање предлога за избор у звање редовног професора, др Бранке Тошић, ванредног професора, Комисија је узела у обзир следеће чињенице:

1. да испуњава основне услове предвиђене Законом о високом образовању Републике Србије и нормативним актима Географског факултета Универзитета у Београду за избор у наведено наставничко звање;

2. да у свом досадашњем научно-наставном и стручном раду на Географском факултету Универзитета у Београду, као и у претходном научном раду у Географском институту САНУ до данас, испољава континуитет у напредовању у ужој научној области за коју се бира;

3. да показује појачано интересовање за наставни рад у области просторног планирања;


4. да је написала и објавила, самостално и као коаутор, 82 рада, односно 20 радова од претходног избора 2006. године, до данас, од којих су два рада, из најуже научно-наставне области Кандидата, прихваћена за штампу у међународним часописима са SCI листе, док је један уџбеник рецензиран и припремљен за штампу и др.,

5. да научно-истраживачки и стручни рад Кандидата има посебну вредност у оквиру фундаменталних и примењених истраживања у области просторног планирања.


Узимајући у обзир предходно изнето, Комисија сугерише Изборном већу Географског факултета Универзитета у Београду да утврди предлог за избор ванредног професора др Бранке Тошић у звање редовног професора за научну област Просторно планирање на Студијској групи Просторно планирање, будући да испуњава све предвиђене услове.

У Београду,
12. 09. 2011.


КОМИСИЈА:



Др Дејан Ђорђевић, редовни професор
Универзитет у Београду, Географски факултет



Др Драгутин Тошић, редовни професор
Универзитет у Београду, Географски факултет



Др Ева Ваништа-Лазаревић, редовни професор
Универзитет у Београду, Архитектонски факултет

Početak

IP: 147.91.1.45, KoBSON



Tražite [Udaljeni pristup](#) [Mapa sajta](#) [Odjava](#)
[Početak](#) / [SERVISI](#) / [Pretraživanje časopisa](#) /

- [CPH](#)
- [SRL](#)
- [KoBSON](#)
- [INFORMACIJE](#)
- [NAUKA U SRBIJI](#)
- [SERVISI](#)
 - [Pretraživanje časopisa](#)
 - [Elektronski časopisi](#)
 - [Pretraživanje knjiga](#)
 - [Elektronske knjige](#)
 - [Indeksne baze](#)
 - [Strane doktorske disertacije](#)
 - [Časopisi u papiru](#)
- [MOŽDA VAM ZATREBA](#)
- [SUGESTIJE i ZAMERKE](#)
-
- [EleČas](#)
- [EleKnjige](#)
- [Naši u WOS](#)
- [Pomoć](#)
- [Impresum](#)
- [rss e-mail telefon!](#)

reči u naslovu časopisa [European Planning Studies](#);

1-1 / 1 časopisa



ISSN [Naslov](#) [Servisi IF 2010](#)
 0965-4313 [European Planning Studies](#)   0.645 [detalji](#)
 KoBSON projekat je podržan od strane **Ministarstva nauke Republike Srbije**

Početak

IP: 147.91.1.45, KoBSON

Tražite [Udaljeni pristup](#) [Mapa sajta](#) [Odijava](#)
[Početak](#) / [SERVISI](#) / [JCR](#) /

- [CPH](#)
- [SRL](#)
- [KoBSON](#)
- [INFORMACIJE](#)
- [NAUKA U SRBIJI](#)
- [SERVISI](#)
 - [Pretraživanje časopisa](#)
 - [Elektronski časopisi](#)
 - [Pretraživanje knjiga](#)
 - [Elektronske knjige](#)
 - [Indeksne baze](#)
 - [Strane doktorske disertacije](#)
 - [Časopisi u papiru](#)
- [MOŽDA VAM ZATREBA](#)
- [SUGESTIJE i ZAMERKE](#)
-
- [EleČas](#)
- [EleKnjige](#)
- [Naši u WOS](#)
- [Pomoć](#)
- [Impresum](#)
- [rss](#) [e-mail](#) [telefon!](#)

JCR



Podaci o časopisu

ISSN 0965-4313

Naslov European Planning Studies

Skr. naslov (ISI) EUR PLAN STUD

Rang časopisa u Journal Citation Report-u za period 1981-2010

	2002	2003	2004	2005	2006	2007	2008	2009	2010
oblast / impakt faktor	0.574	0.574	0.798	0.491	0.513	0.688	0.801	0.678	0.645
Environmental Studies								60/66	65/78
Geography								48/62	47/67
Planning & Development	16/37	20/39	10/38	27/38	26/37	19/38	25/43	31/44	36/47
Urban Studies								22/34	27/36

Rang časopisa prema PETOGODIŠNJEM impakt faktoru 2007-2010

	2007	2008	2009	2010
oblast / impakt faktor	0.872	1.129	1.213	1.184
Environmental Studies			43/66	48/78
Geography			27/62	30/67
Planning & Development	22/38	24/43	26/44	29/47
Urban Studies			19/34	23/36

Objašnjenja

Zelena	vrhunski međunarodni časopis (M21); u svojoj disciplini je svrstan među prvih 30%
Plava	istaknuti međunarodni časopis (M22); u svojoj disciplini je svrstan između prvih 30% i 50%
Siva	međunarodni časopis (M23); Ima IF ali nije svrstan između prvih 50% u svojoj disciplini
Kratko objašnjenje	kako se računa impakt faktor možete pronaći na stranici <u>često postavljana pitanja</u>
Objašnjenja ISI lista	možete pronaći na linku <u>Web of Science</u>
Klasifikacija	je napravljena prema Pravilniku o postupku i načinu vrednovanja, i kvantitativnom iskazivanju naučnoistraživačkih rezultata istraživača, Službeni glasnik RS, broj 38/2008 (Detaljnije informacije možete pronaći na <u>sajtu Ministarstva nauke</u>)
Opis disciplina (na engleskom)	
Environmental Studies	Environmental Studies covers resources that are multidisciplinary in nature. These include environmental policy, regional science, planning and law, management of natural resources, energy policy, and environmental psychology.
Geography	Geography covers resources concerned with socio-cultural aspects of the Earth's surface emphasizing the human, economic, political, urban, and environmental issues of the discipline. The history of geography and the study of cartography are also covered in this category.
Planning & Development	Planning & Development is concerned with resources on the economics and social development of both underdeveloped and industrialized areas. The resources in this category focus on subjects such as economic forecasting, development studies, policy-making strategies, theories of planning, and the growth of the third world.
Urban Studies	Urban Studies covers resources concerned with the social aspects of city planning and urban design. Topics covered include the effects of the urban environment on the individual, the effects of urbanization on the natural environment, urban economics, urban technology, housing planning, urban education, and urban law.

KoBSON projekat je podržan od strane **Ministarstva nauke Republike Srbije**

European
Planning Studies

SCHOLARONE™
Manuscripts
[Main Menu](#) → [Author Dashboard](#)

You are logged in as Branka Tošić



Dashboard


- To submit a new manuscript, click on the "Submit a Manuscript" link below.
- Clicking on the various manuscript status links under "My Manuscripts" will display a list of all the manuscripts in that status at the bottom of the screen.
- To continue a submission already in progress, click the "Continue Submission" link in the "Unsubmitted Manuscripts" list.

My Manuscripts

- 1 [Unsubmitted Manuscripts](#)
- 0 [Resubmitted Manuscripts in Draft](#)
- 0 [Revised Manuscripts in Draft](#)
- 0 [Submitted Manuscripts](#)
- 0 [Manuscripts with Decisions](#)
- 2 [Manuscripts I Have Co-Authored](#)
- 0 [Withdrawn Manuscripts](#)
- 0 [Invited Manuscripts](#)

Author Resources

-  [Click here to submit a new manuscript](#)
-  [Click here to submit an EndNote® manuscript](#)

 [Click here to send a manuscript to AJE for English-language editing](#). NOTE: This will not submit your manuscript to the journal - this link opens a new window for English-language editing services.

There is also a range of language polishing services listed on the Taylor & Francis [Author Services](#) website.

This section lists the subjects of the five most recent e-mails that have been sent to you regarding your submission(s).

[European Planning Studies - Account Created in Manuscript Central \(02-Apr-2010\)](#) [Delete](#)

Manuscripts I Have Co-Authored

Manuscript ID	Manuscript Title	Date Created	Date Submitted	Status
				EO: Porter, Julie
CEPS-2010-0044.R1	Serbian Spatial Planning among Styles of Spatial Planning In Europe [View Submission]	29-May-2011	29-May-2011	* Accept (02-Jun-2011) * Awaiting Production Checklist
				EO: Porter, Julie
CEPS-2010-0044	Serbian Spatial Planning among Styles of Spatial Planning In Europe [View Submission]	02-Apr-2010	02-Apr-2010	* Minor Revision (03-May-2011) * a revision has been submitted

 [top](#)

ScholarOne Manuscripts™ v4.7.0 (patent #7,257,767 and #7,263,655). © ScholarOne, Inc., 2011. All Rights Reserved.
ScholarOne Manuscripts is a trademark of ScholarOne, Inc. ScholarOne is a registered trademark of ScholarOne, Inc.

 Follow ScholarOne on Twitter

----- Originalna poruka -----

Naslov: European Planning Studies - Decision on Manuscript ID CEPS-2010-0044.R1

Od: juliel.porter@gmail.com

Datum: Čet, 2 Jun, 2011 11:04

Prima: sinisa.trkulja@rapp.gov.rs

02-Jun-2011

Dear Dr Trkulja:

Ref: Serbian Spatial Planning among Styles of Spatial Planning in Europe

Our referees have now considered your paper and have recommended publication in European Planning Studies. We are pleased to accept your paper in its current form which will now be forwarded to the publisher for copy editing and typesetting. The reviewer comments are included at the bottom of this letter.

You will receive proofs for checking, and instructions for transfer of copyright in due course.

The publisher also requests that proofs are checked and returned within 48 hours of receipt.

Thank you for your contribution to European Planning Studies and we look forward to receiving further submissions from you.

Sincerely,
Professor Cooke
Editor, European Planning Studies
CookePN@cardiff.ac.uk, cookepn@cf.ac.uk

Referee(s)' Comments to Author:

There are now over 1050 Taylor & Francis titles available on our free table of contents alerting service! To register for this free service visit:
www.informaworld.com/alerting.

European
Planning StudiesSCHOLARONE
Manuscripts[Main Menu](#) → [Author Dashboard](#) → [Submission Confirmation](#)

You are logged In as Siniša Trkulja

Submission Confirmation

Thank you for submitting your revised manuscript to *European Planning Studies*.

Manuscript ID: CEPS-2010-0044.R1

Title: Serbian Spatial Planning among Styles of Spatial Planning in Europe

Authors: Trkulja, Siniša
Tošić, Branka
Živanović, Zora

Date Submitted: 29-May-2011

[Print](#) [Return to Dashboard](#)

ScholarOne Manuscripts™ v4.6.1 (patent #7,257,767 and #7,263,655). © ScholarOne, Inc., 2011. All Rights Reserved.
ScholarOne Manuscripts is a trademark of ScholarOne, Inc. ScholarOne is a registered trademark of ScholarOne, Inc.

[Follow ScholarOne on Twitter](#)

[Terms and Conditions of Use](#) - [ScholarOne Privacy Policy](#) - [Get Help Now](#)

Početak

IP: 147.91.1.45, KoBSON

Tražite [Udaljeni pristup](#) [Mapa sajta](#) [Odjava](#)
[Početak](#) / [SERVISI](#) / [Pretraživanje časopisa](#) /

- [CPT](#)
- [SRL](#)
- [KoBSON](#)
- [INFORMACIJE](#)
- [NAUKA U SRBIJI](#)
- [SERVISI](#)
 - [Pretraživanje časopisa](#)
 - [Elektronski časopisi](#)
 - [Pretraživanje knjiga](#)
 - [Elektronske knjige](#)
 - [Indeksne baze](#)
 - [Strane doktorske disertacije](#)
 - [Časopisi u papiru](#)
- [MOŽDA VAM ZATREBA](#)
- [SUGESTIJE i ZAMERKE](#)
-
- [EleČas](#)
- [EleKnjige](#)
- [Naši u WOS](#)
- [Pomoć](#)
- [Impresum](#)
- [rss](#) [e-mail](#) [telefon!](#)

reči u naslovu časopisa Acta Geogra;

1-13 / 13 časopisa



ISSN	Naslov	Servisi	IF 2010	
1581-6613	Acta Geographica Slovenica		0,346	detalji
0001-5687	Acta Geographica			detalji
0373-4498	Acta Geographica			detalji
0324-5260	Acta Geographica = Acta Universitatis Szegediensis			detalji
1789-4921	Acta Geographica Debrecina, Landscape and Environment Series			detalji
0065-1249	Acta Geographica Lodziensia			detalji
0209-9004	Acta Geographica, Geologica et Meteorologica Debrecina			detalji
0323-0511	Acta Universitatis Carolinae. Geographica			detalji

Početak

IP: 147.91.1.45, KoBSON

Tražite [Udaljeni pristup](#) [Mapa sajta](#) [Odjava](#)
[Početak](#) / [SERVISI](#) / [JCR](#) /

- [CPR](#)
- [SRL](#)
- [KoBSON](#)
- [INFORMACIJE](#)
- [NAUKA U SRBIJI](#)
- [SERVISI](#)
 - [Pretraživanje časopisa](#)
 - [Elektronski časopisi](#)
 - [Pretraživanje knjiga](#)
 - [Elektronske knjige](#)
 - [Indeksne baze](#)
 - [Strane doktorske disertacije](#)
 - [Časopisi u papiru](#)
- [MOŽDA VAM ZATREBA](#)
- [SUGESTIJE i ZAMERKE](#)
-
- [EleČas](#)
- [EleKnjige](#)
- [Naši u WOS](#)
- [Pomoć](#)
- [Impresum](#)
- [rss](#) [e-mail](#) [telefon!](#)

JCR



Podaci o časopisu

ISSN 1581-6613

Naslov Acta Geographica Slovenica

Skr. naslov (ISI) ACTA GEOGR SLOV

Rang časopisa u Journal Citation Report-u za period 1981-2010

	2009	2010
oblast / impakt faktor	0.714	0.346
Geography, Physical		40/42
Geology	27/49	

Rang časopisa prema PETOGODIŠNJEM impakt faktoru 2007-2010

	2009	2010

oblast / impakt faktor	0.689	0.538
Geography, Physical		35/42
Geology	31/49	
Objašnjenja		
Zelena	vrhunski međunarodni časopis (M21); u svojoj disciplini je svrstan među prvih 30%	
Plava	istaknuti međunarodni časopis (M22); u svojoj disciplini je svrstan između prvih 30% i 50%	
Siva	međunarodni časopis (M23); Ima IF ali nije svrstan između prvih 50% u svojoj disciplini	
Kratko objašnjenje	kako se računa impakt faktor možete pronaći na stranici <u>često postavljana pitanja</u>	
Objašnjenja ISI lista	možete pronaći na linku <u>Web of Science</u>	
Klasifikacija	je napravljena prema Pravilniku o postupku i načinu vrednovanja, i kvantitativnom iskazivanju naučnoistraživačkih rezultata istraživača, Službeni glasnik RS, broj 38/2008 (Detaljnije informacije možete pronaći na <u>sajtu Ministarstva nauke</u>)	
Opis disciplina (na engleskom)		
Geography, Physical	Geography, Physical covers resources dealing with the differentiation of areas of the Earth's surface as shown in the character, arrangement, and interrelations over the world of such elements as climate, elevation, soil, vegetation, population, land use, industries, or states, as well as the unit areas formed by the complex of these individual elements. Resources which focus on economic, human, and urban topics are covered in the SSCI GEOGRAPHY category.	
Geology	Geology covers resources that deal with the physical history of the Earth, the rock of which it is composed, and the physical changes (not the physics) that the Earth has undergone or is undergoing. Resources in this category cover sedimentology, stratigraphy, hydrogeology, ore geology, structural geology, regional geology, and petrology. These resources are somewhat narrow in scope and are not given to the interdisciplinary study of the Earth Sciences.	

KoBSON projekat je podržan od strane Ministarstva nauke Republike Srbije

GEOGRAFSKI INŠTITUT ANTONA MELIKA

Znanstvenoraziskovalnega centra
Slovenske akademije znanosti in umetnosti
Gosposka ulica 13, 1000 Ljubljana
Telefon: (01) 470 63 57
Faks: (01) 425 77 93
E-pošta: blaz.komac@zrc-sazu.si
www.zrc-sazu.si/glam/blaz.htm



ANTON MELIK GEOGRAPHICAL INSTITUTE

of Scientific Research Centre of
the Slovenian Academy of Sciences and Arts
Gosposka ulica 13, 1000 Ljubljana, Slovenia
Telephone: +386 1 470 63 57
Fax: +386 1 425 77 93
E-mail: blaz.komac@zrc-sazu.si
www.zrc-sazu.si/glam/blaz.htm

Ljubljana, July 1, 2011

To whom it may concern,

I confirm by this letter that the article DAILY COMMUTING - SIMILARITIES AND DIFFERENCES BETWEEN SERBIA AND SLOVENIA written by dr. Vesna Lukić and dr. Branka Tošić will be published in 51th volume of the Acta geographica Slovenica journal which will be printed in 2011.

Best regards,

Blaž Komac, Editor-in-Chief

Address:
doc. dr. Blaž KOMAC
Anton Melik Geographical Institute of the Scientific Research Centre of the Slovenian Academy of
Sciences and Arts
Novi trg 2, 1000 Ljubljana
Tel: +386 1 470 63 57
Fax: +386 1 425 77 93
E-mail: blaz.komac@zrc-sazu.si

**ZNANSTVENORAZISKOVALNI CENTER
SLOVENSKE AKADEMJE ZNANOSTI IN UMETNOSTI
Geografski inštitut Antona Melika
Novi trg 2
1000 Ljubljana**

**DAILY COMMUTING – SIMILARITIES AND DIFFERENCES BETWEEN
SERBIA AND SLOVENIA
DNEVNE MIGRACIJE – PODOBNOSTI IN RAZLIKE MED SRBIJO IN
SLOVENIJO**

Vesna Lukić, Branka Tošić

Daily commuting -- similarities and differences between Serbia and Slovenia

DOI: 10.3986/AGS40201

UDC: 911.37:314.15(497.1:497.4)

COBISS: 1.01